GENNAIO 2023

Regione Lombardia Provincia di Milano

COMUNE DI ROZZANO

STUDIO GEOLOGICO, IDROGEOLOGICO E SISMICO A SUPPORTO DEL PIANO DI GOVERNO DEL TERRITORIO REDATTO AI SENSI DELLA D.G.R.LOMB. N° IX/2616 DEL 30/11/2011 ss.mm.ii. E D.G.R. LOMB N° X/6738 DEL 19/06/2017

ALLEGATO 1
STRATIGRAFIE POZZI E PIEZOMETRI

committenza:

Comune di Rozzano
Piazza G. Foglia, 1
20089 Rozzano (MI)

a cura di:

Studio Geologico Trilobite
Via S.L. Beccari n. 2 - 27027 Gropello Cairoli (PV)
Tel./Fax: 0382.81.70.38 -
e.mail: info@studiogeologicotrilobite.com

ALLEGATO 1

STRATIGRAFIE POZZI E PIEZOMETRI

REL.003-20

ACQUEDOTTO DI ROZZANO

P1

UBICAZIONE:

DIAMETRO PERFORAZIONE:

DIAMETRO RIVESTIMENTO: da PC a 18.60 m Ø 510 mm; da 18.60m a 90m Ø 258/250mm;

TRATTO FILTRANTE: da 58.70 m a 62.70; da 71.02m a 81.31m; da 82.45m a 88.45m

ESECUTORE: Ing. Saccò

Data : Ottobre 1956



ACQUEDOTTO DI ROZZANO

P2

UBICAZIONE: Gambarone

DIAMETRO PERFORAZIONE: Ø 1100

DIAMETRO RIVESTIMENTO: da pc a 29.9 m Ø 450/462 mm, da 29.9 m a 105.5 m Ø 400/412 mm

TRATTO FILTRANTE: da 64.47m a 77.03m; da 82.48m a 99.20m; da 101.30m a 103.40m

ESECUTORE: NEGRETTI

Data :Settembre 1964

profondita' m	stratigrafia	litologia	livello acqua
0–2		Terreno di coltura	
2–4			
4–6		Sabbia media grigia	−4.40 livello statico
6–8			
8–10			−8.50 livello dinamico
10–12		Sabbia con trovanti d'argilla	
12–14		Sabbia littosa	
14–16		Argilla compatta verde	
16–18		Sabbia media con tracce di ghialetto	
18–20		Argilla compatta verde	
20–22		Ghiaia e ghialetto con sabbia granosa	
22–24		Sabbia granosa con ghialetto	
24–26		Argilla giallastra	
26–28			
28–30			
30–32		Ghiaia e ghialetto; Sabbia e ghialetto	
32–34		Ghialetto ghiaia e argilla; Sabbia	
34–36		Sabbia granosa con ghiaia	
36–38			
38–40		Sabbia media con ghialetto	
40–42			
42–44		Sabbia fina con tracce di ghialetto	
44–46		Sabbia media con tracce di ghialetto; Sabbia fine	
46–48			
48–50			
50–52			
52–54		ghiaia grossa con sabbia; Argilla compatta	
54–56		Sabbia compatta	
56–58			
58–60		Sabbia fine con ghialetto	
60–62			

caratteristiche pozzo

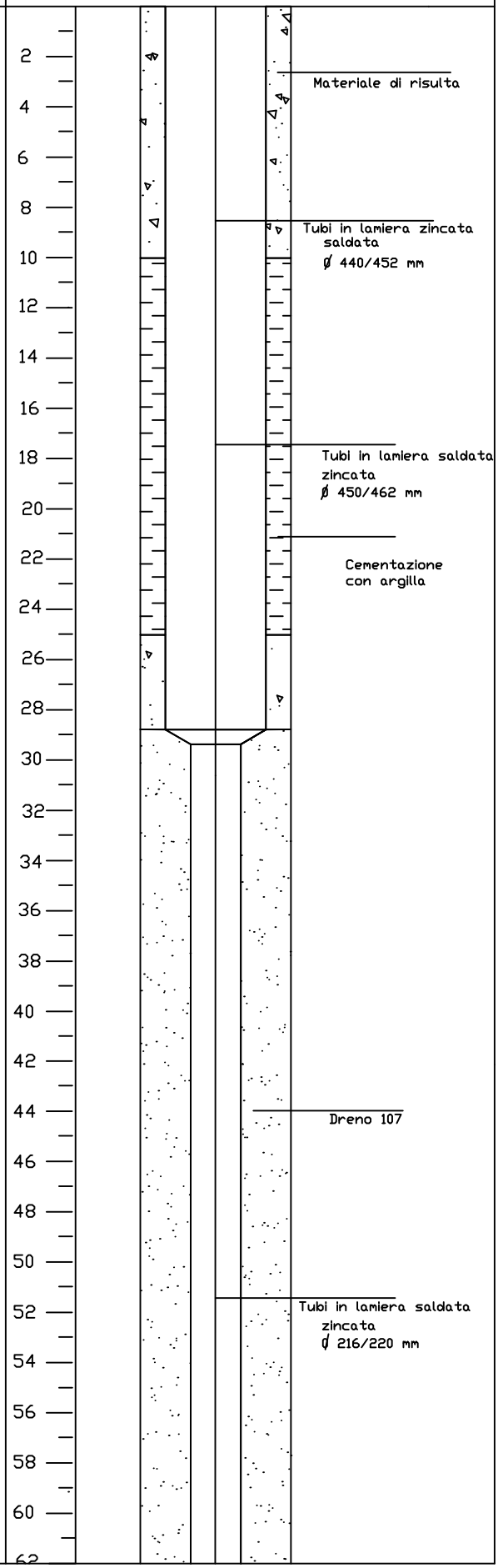


Ghiaia ghiaietto e poca sabbia
Sabbia granosa e ghiaietto
Ghiaia grossa e ghiaietto
Sabbia granosa e ghiaietto
Ghiaia grossa
Ghiaia e ghiaietto
Argilla con qualche sasso
Ghiaia e ghiaietto con sabbia
Sabbia con ghiaietto
Ghiaia grossa e ghiaia
Sabbia media con ghiaietto
Sabbia granosa
con ghiaia e ghiaietto
ghiaietto vivo
Sabbia
Sabbia granosa con ghiaietto
Argilla
64
66
68
70
72
74
76
78
80
82
84
86
88
90
92
94
96
98
100
102
104
106
Tubo fenestrato
Dreno 8/12
Tubi in lamiera saldata
zincata
ϕ 400/412 mm
Dreno 8/12
Tubo fenestrato
Dreno 8/12

ACQUEDOTTO DI ROZZANO

P3

UBICAZIONE: Gambarone

DIAMETRO PERFORAZIONE: Ø 1100

DIAMETRO RIVESTIMENTO: da pc a 30 m Ø 450/462 mm, da 30 m a 105 m Ø 400/412 mm

TRATTO FILTRANTE: da 60m a 64m; da 72m a 78m; da 84m a 98m; da 102m a 104m

ESECUTORE: NEGRETTI

Data :Settembre 1964

profondita' m	stratigrafia	litologia	livello acqua
0		Terreno di coltura	
4		Sabbia media grigia	-5.50 livello statico
8			-8.08 livello dinamico
10		Sabbia con trovanti d'argilla	
12		Sabbia littosa	
16		Sabbia verde compatta	
16		Sabbia media con tracce di ghialetto	
18		Argilla scura	
24		Sabbia granosa con ghialetto	
26		Argilla giallastra	
30		Ghiala e ghialetto	
32		Sabbia e ghialetto	
34		Ghialetto ghiala e argilla	
34		Sabbia	
34		Sabbia granosa con ghiala	
38		Sabbia media con ghialetto	
44		Sabbia fina argillosa	
46		Sabbia media con tracce di ghialetto	
46		Argilla sabbiosa	
56		Sabbia con ghialetto e trovanti d'argilla	

caratteristiche pozzo

- Materiale di risulta
- Tubi in lamiera zincata saldata Ø 440/452 mm
- Tubi in lamiera saldata zincata Ø 450/462 mm
- Cementazione con argilla
- Dreno 107
- Tubi in lamiera saldata zincata Ø 216/220 mm


60
62
64
66
68
70
72
74
76
78
80
82
84
86
88
90
92
94
96
98
100
102
104
106
Sabbia granosa pulita con ghiaietto
Sabbia c.s. con ghiaietto
Sabbia fina
Sabbia granosa e ghiaietto
Ghiaia grossa
Sabbia fine con tracce di ghiaietto
Ghiaia viva
sabbia granosa e ghiaietto
Ghiaietto e sabbia
Ghiaia grossa e ghiaia
Argilla gialla
Ciottoli ciottoloni con ghiaia
e poca sabbia grossa
Sabbia granosa con ghiaietto
Ghiaietto con sabbia grossa
Ghiaietto con sabbia granosa
Ghiaietto, sabbia granosa e ghiaia
Ghiaia ghiaietto con sabbia grossa
Sabbia media
Sabbia media con ghiaietto
Sabbia granosa
Argilla cenere
Tubo fenestrato
Dreno 8/12
Tubo fenestrato
Dreno 8/12
Tubi in lamiera saldata
zincata
ϕ 400/412 mm
Tubo fenestrato
Dreno 8/12
Tubo fenestrato
Dreno 8/12

ACQUEDOTTO DI ROZZANO

P4

UBICAZIONE: Valleambrosia

DIAMETRO PERFORAZIONE: da pc a 39m Ø 1000 m, da 50 m a 100 m Ø 800

DIAMETRO RIVESTIMENTO: da pc a 30 m Ø 450/462 mm, da 50 m a 100 m Ø 400/412 mm

TRATTO FILTRANTE: da 30.20m a 32m, da 70m a 78m; da 87m a 96m

ESECUTORE: NEGRETTI

Data : Maggio 1964

profondita' m	stratigrafia	litologia	livello acqua
		Terreno di coltura	
2		Argilla gialla	
4		Sabbia argillosa	
6		Sabbia rossiccia con ghialetto	-5.60 livello statico
8		Ghiaia e ghialetto con poca sabbia	
10		Ghialetto con sabbia granosa	
12			
14		Argilla dura compatta	
16			
18			
20			-20.80 livello dinamico
22		Sabbia argillosa con ghiaia	
24			
26			
28		Ghiaia con sabbia grossa pulita	
30			
32		Ghiaia e ghialetto con sabbia grossa pulita	
		Argilla giallastra scura	
34			
36		Argilla giallastra scura con conglomerato ghialoso	
38			
40		Sabbia gialla argillosa	
42			
44			
46			
48			
50		Argilla cenere	
52		Sabbia giallognola	
54			
56			
58			
60			
62			

caratteristiche pozzo

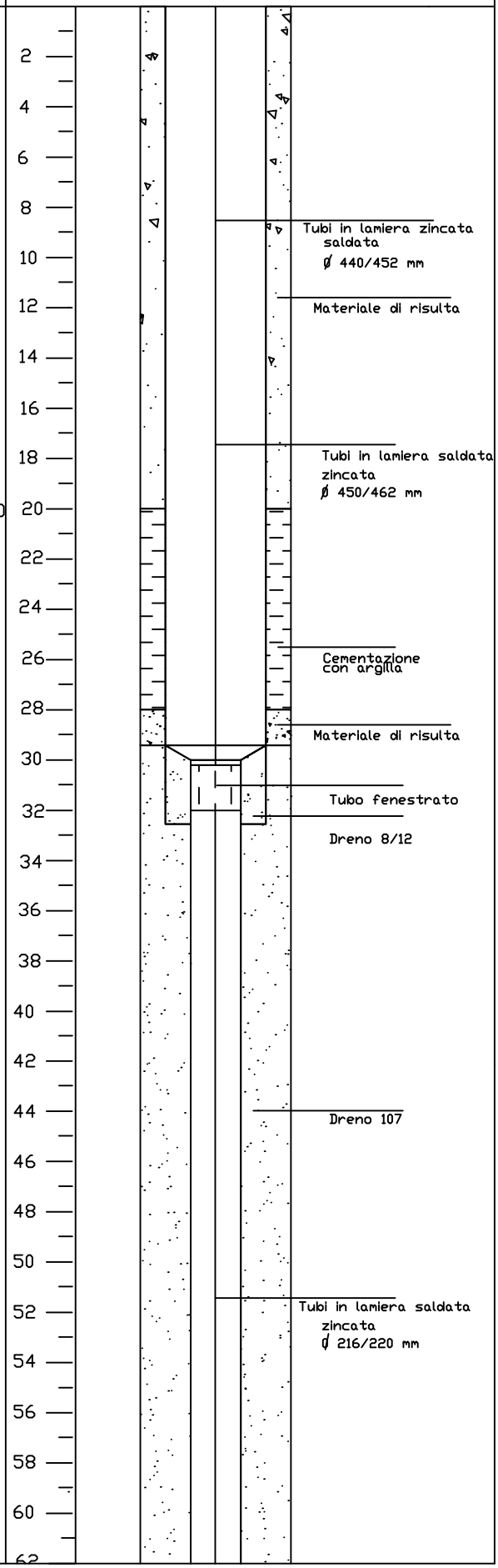

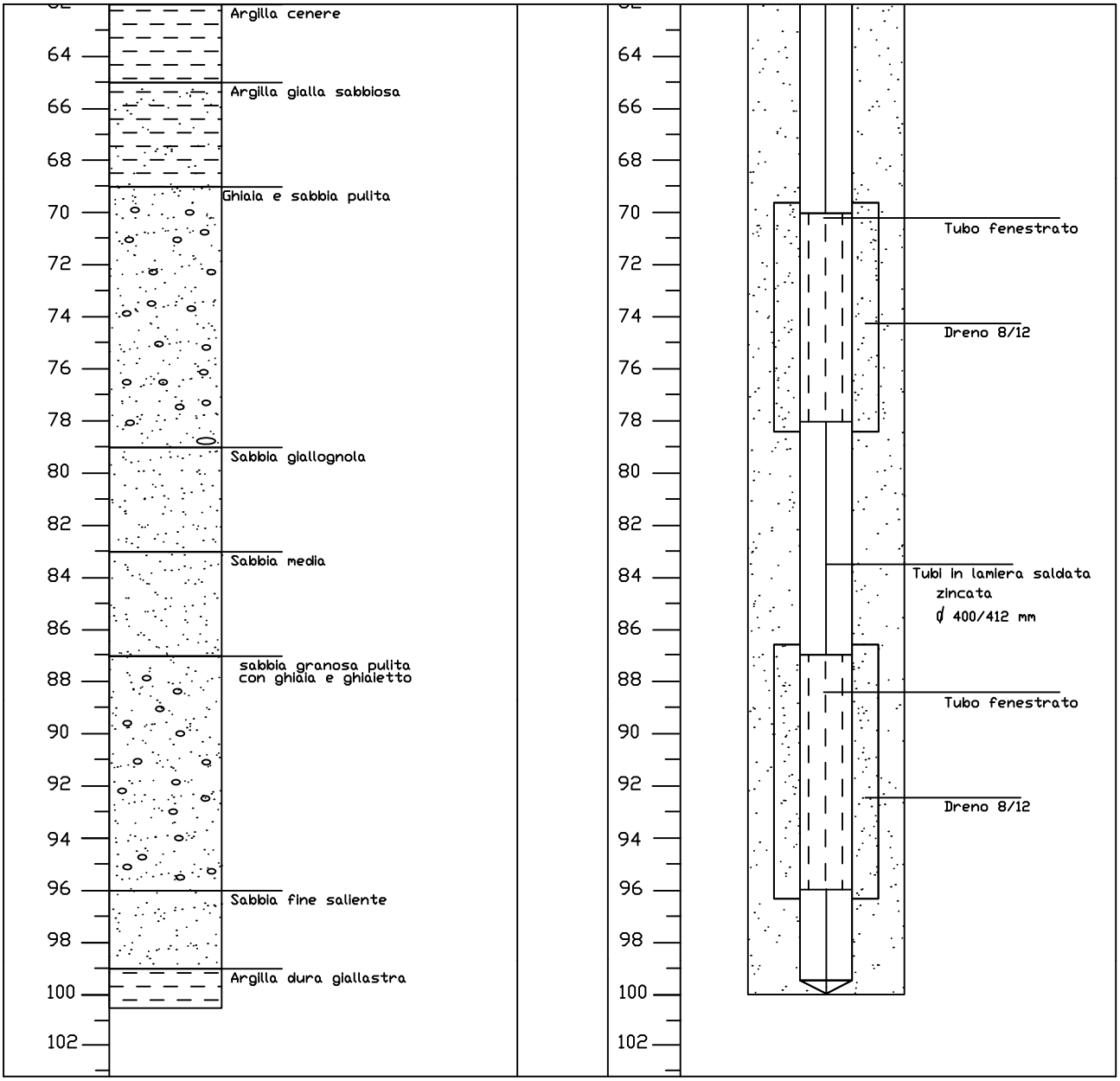
Argilla cenere
Argilla gialla sabbiosa
Ghiaia e sabbia pulita
Sabbia giallognola
Sabbia media
sabbia granosa pulita
con ghiaia e ghiaietto
Sabbia fine saliente
Argilla dura giallastra
64
66
68
70
72
74
76
78
80
82
84
86
88
90
92
94
96
98
100
102
Tubo fenestrato
Dreno 8/12
Tubi in lamiera saldata
zincata
ϕ 400/412 mm
Tubo fenestrato
Dreno 8/12

ACQUEDOTTO DI ROZZANO

P5

UBICAZIONE: Valleambrosia

DIAMETRO PERFORAZIONE: Ø 1100

DIAMETRO RIVESTIMENTO: da pc a 30 m Ø 450/462 mm, da 50 m a 100 m Ø 400/412 mm

TRATTO FILTRANTE: da 70m a 80m, da 89m a 99m

ESECUTORE: NEGRETTI

Data : Maggio 1964

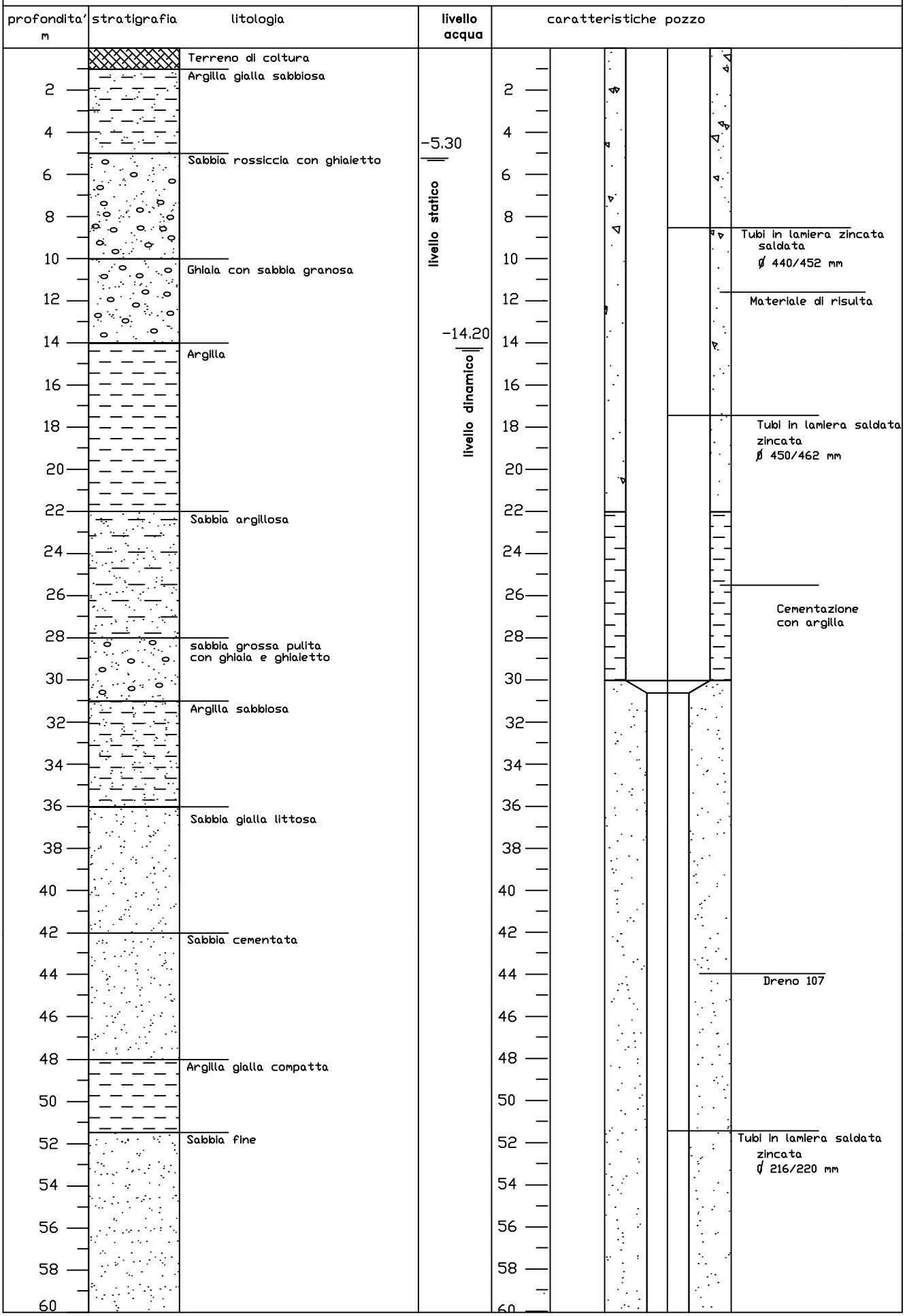

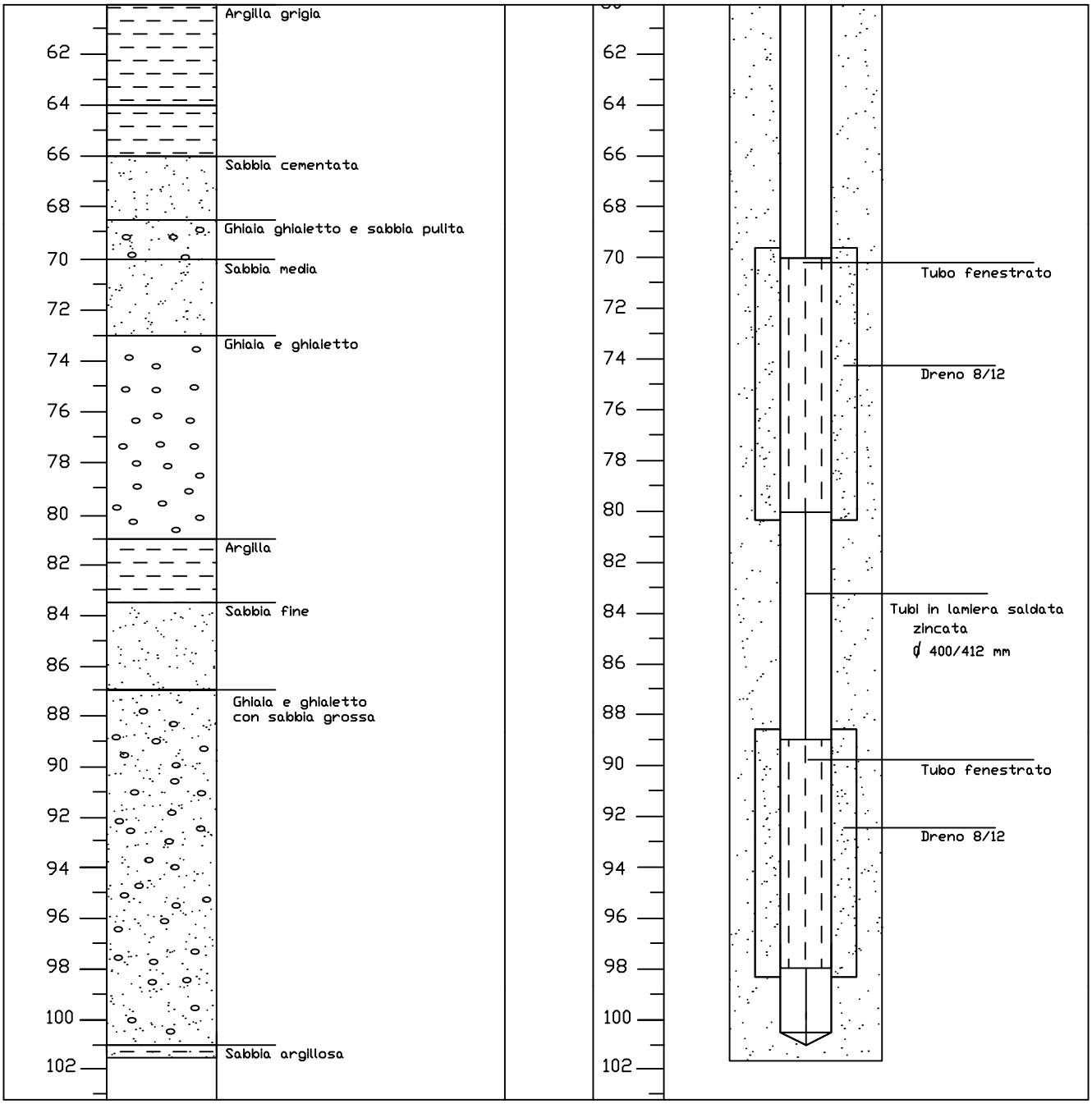
Argilla grigia
Sabbia cementata
Ghiaia ghialetto e sabbia pulita
Sabbia media
Ghiaia e ghialetto
Argilla
Sabbia fine
Ghiaia e ghialetto
con sabbia grossa
Sabbia argillosa
62
64
66
68
70
72
74
76
78
80
82
84
86
88
90
92
94
96
98
100
102
Tubo fenestrato
Dreno 8/12
Tubi in lamiera saldata
zincata
ϕ 400/412 mm
Tubo fenestrato
Dreno 8/12

ACQUEDOTTO DI ROZZANO - Quinto Stampi

P6

UBICAZIONE: Via Adda

DIAMETRO PERFORAZIONE:

DIAMETRO RIVESTIMENTO: Ø 320/325 mm

TRATTO FILTRANTE: da 60.80 m a 73.80 m; da 85.30 m a 91.30 m

ESECUTORE:

Data : Febbraio 1957

profondita' m	stratigrafia	litologia	livello acqua	caratteristiche pozzo

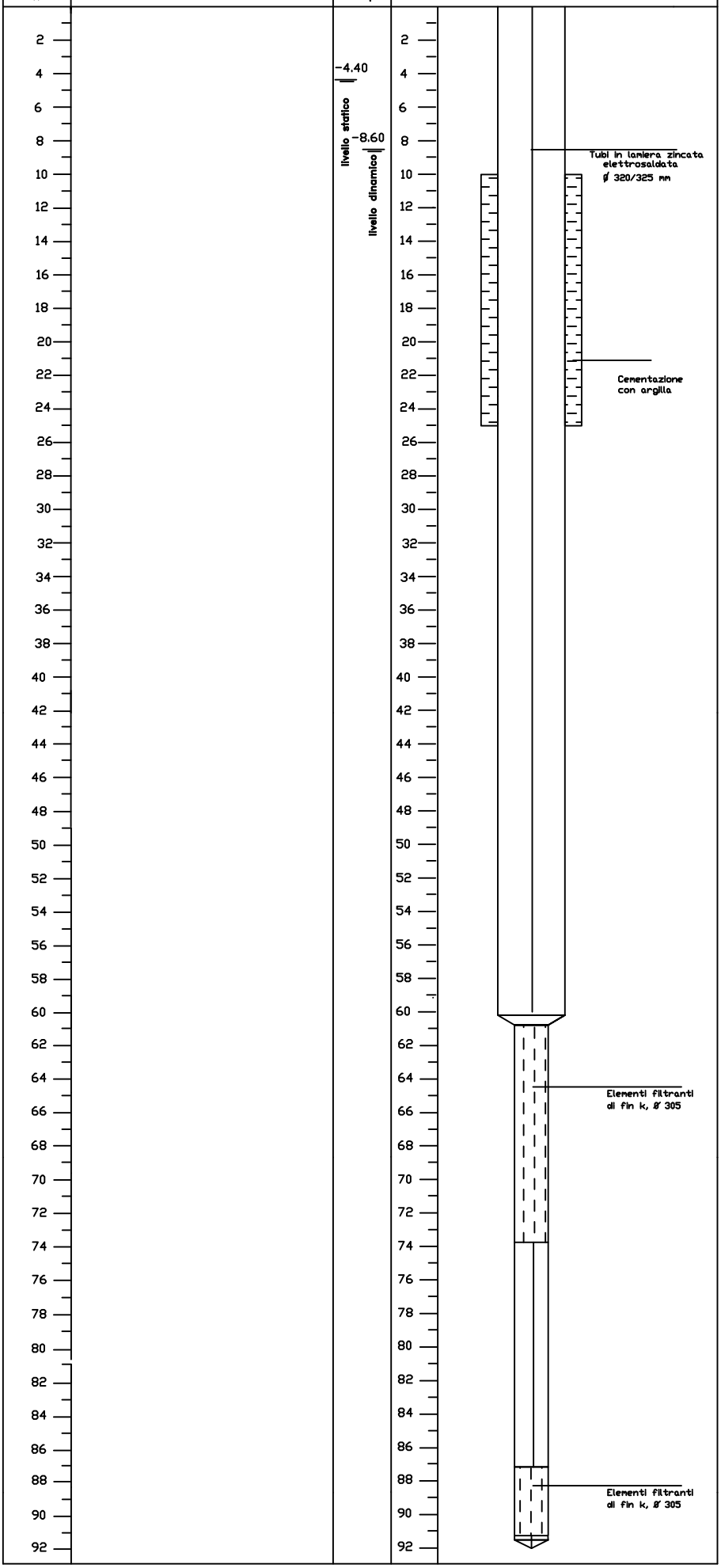

ACQUEDOTTO DI ROZZANO-QUINTO DE' STAMPI

P7

UBICAZIONE: via Tevere

DIAMETRO PERFORAZIONE: da pc a 50m Ø 800 m, da 50 m a 93 m Ø 650

DIAMETRO RIVESTIMENTO: da pc a 26 m Ø 410/420 mm, da 26 a 93 m Ø 318/326

TRATTO FILTRANTE: da 36m a 40m, da 68m a 78m, da 90m a 92m

ESECUTORE: NEGRETTI

Data : Febbraio 1962

profondita' m	stratigrafia	litologia	livello acqua
2, 4		Terra	
4, 6		Sabbia argillosa	
6			-6.85 livello statico
8, 10		Sabbione	
10			-10.75 livello dinamico
12		Argilla gialla	
12		Argilla verdastra compatta	
14		Sabbia granosa acquifera con ghiaia e ghiaietto	
16		Argilla rossiccia dura	
18			
18, 20		Sabbia	
20		Argilla chiara compatta	
22, 24, 26, 28, 30, 32, 34, 36		Sabbia granosa pulita con ghiaia, ghiaietto e qualche ciottolo	
36, 38		Sabbia granosa con ghiaietto	
38, 40, 42, 44, 46, 48		Sabbia media	
48, 50		Argilla	
50, 52, 54		Sabbia fine compatta con qualche sassolino	
54, 56, 58, 60, 62		Sabbia fine compatta con tracce di ghiaietto e lenti argillose	

caratteristiche pozzo

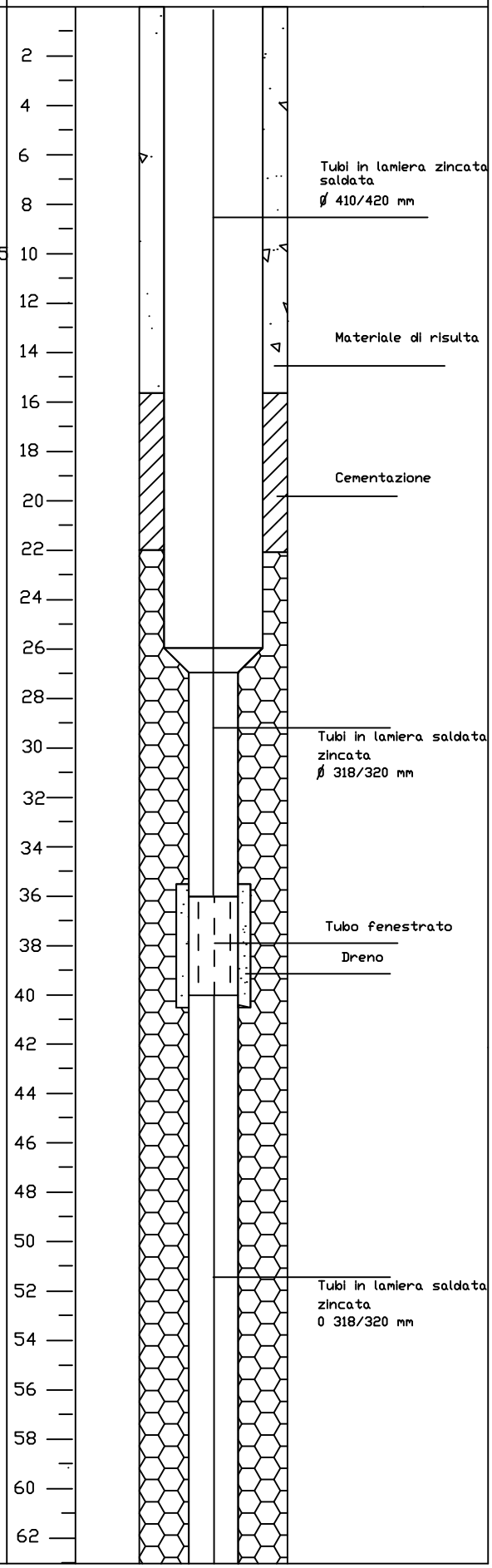

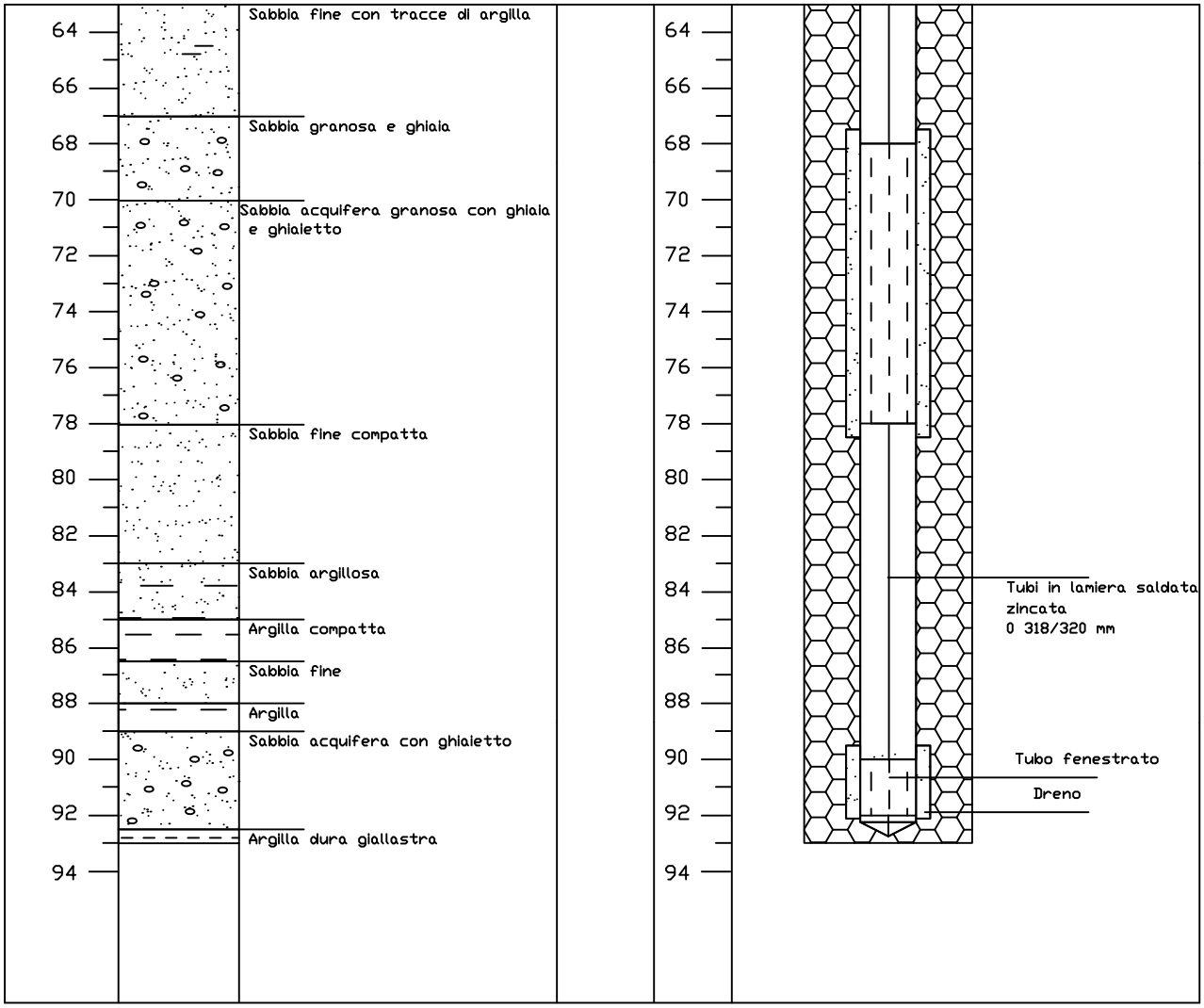
64
66
68
70
72
74
76
78
80
82
84
86
88
90
92
94
Sabbia fine con tracce di argilla
Sabbia granosa e ghiaia
Sabbia acquifera granosa con ghiaia e ghialetto
Sabbia fine compatta
Sabbia argillosa
Argilla compatta
Sabbia fine
Argilla
Sabbia acquifera con ghialetto
Argilla dura giallastra
Tubi in lamiera saldata zincata
0 318/320 mm
Tubo fenestrato
Dreno

ACQUEDOTTO DI ROZZANO

P8

UBICAZIONE: via Buozzi

DIAMETRO PERFORAZIONE: da PC a 15.89m Ø 700mm; da 15.89m a 24.97m Ø 600mm;
da 24.97m a 58.72m Ø 500mm; da 58.72m a 79m Ø 450mm; da 79m a 93.45m 0 400

DIAMETRO RIVESTIMENTO: da PC a 23 m Ø 550/562mm; da 23.00m a 82m Ø 258/250mm;

TRATTO FILTRANTE: da 70.50 m a 79.00

ESECUTORE: FALCIOLA

Data : Agosto 1960

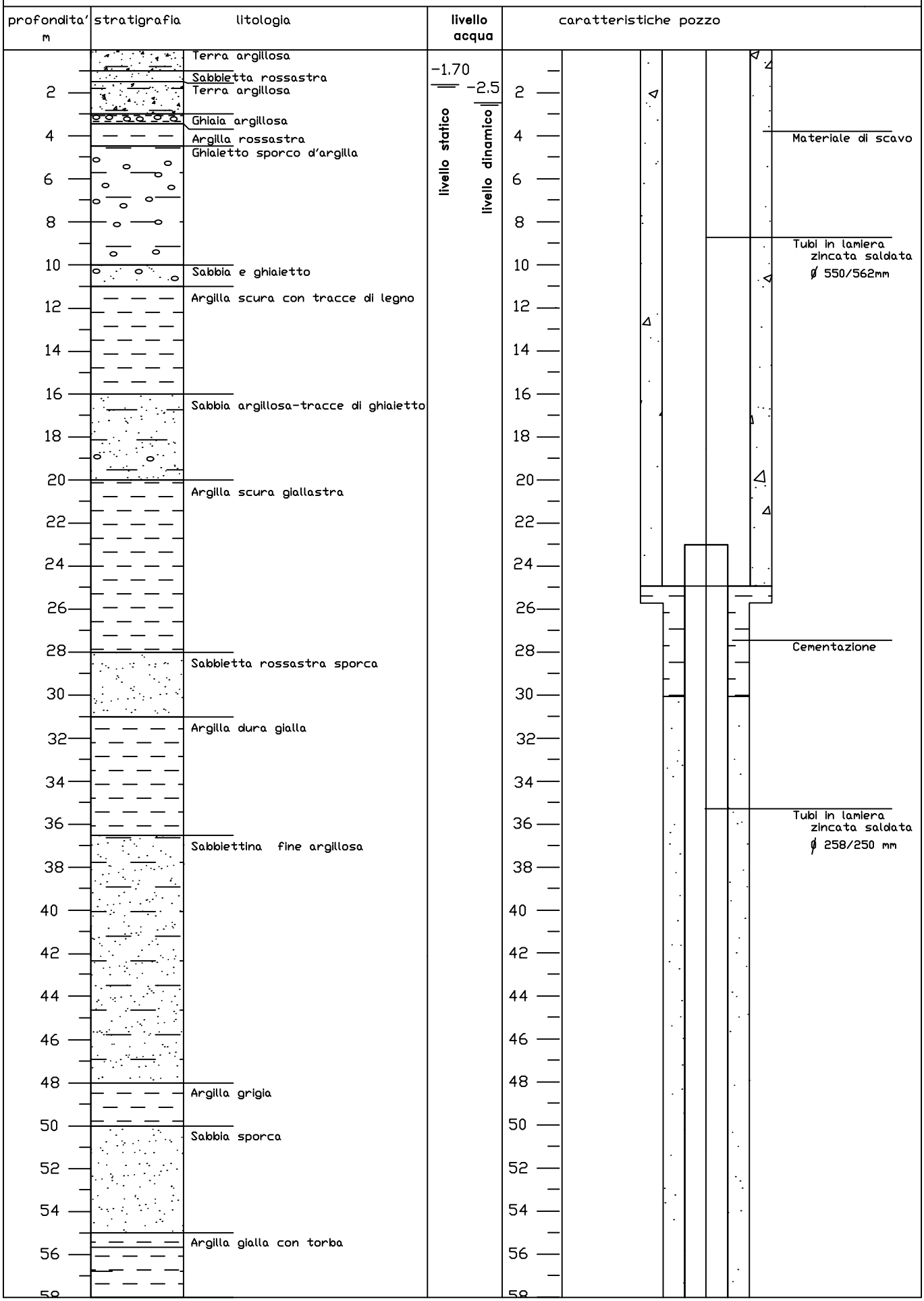

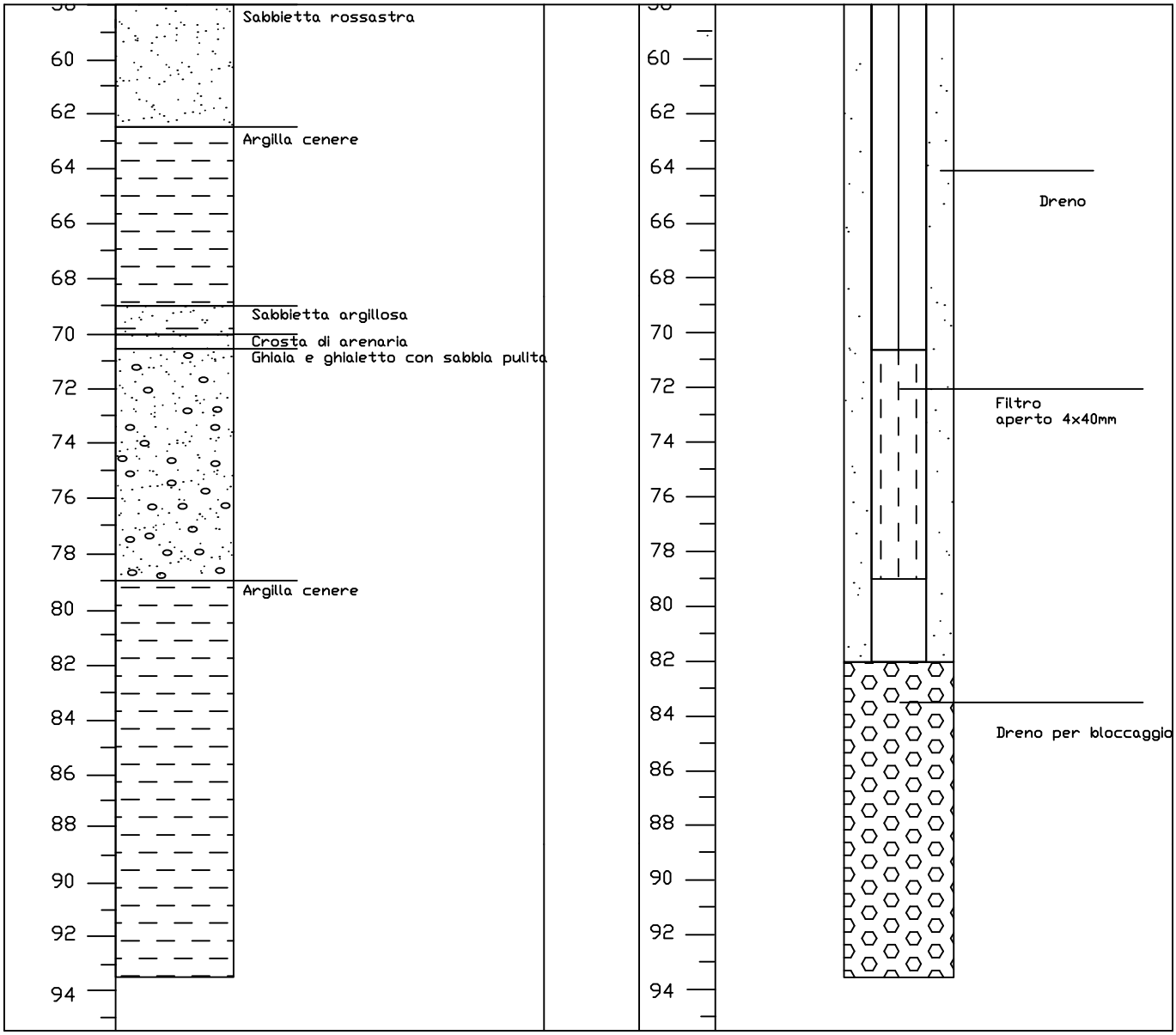
Sabbietta rossastra
Argilla cenere
Sabbietta argillosa
Crosta di arenaria
Ghiaia e ghiaietto con sabbia pulita
Argilla cenere
Dreno
Filtro
aperto 4x40mm
Dreno per bloccaggio
60
62
64
66
68
70
72
74
76
78
80
82
84
86
88
90
92
94

ACQUEDOTTO DI ROZZANO Quinto-Stampi

P9

UBICAZIONE: via Maggi

DIAMETRO PERFORAZIONE: da PC a 49 m Ø 1100mm; da 49 m a 102 m Ø 1000mm

DIAMETRO RIVESTIMENTO: da PC a 29.36 m Ø 450/462 mm; da 29.36m a 101m Ø 400/412mm
TRATTO FILTRANTE: da 50.63m a 58.69m; da 66.75m a 72.80m; da 89.90m a 97.97m

ESECUTORE: NEGRETTI

Data : Giugno 1969

profondita' m	stratigrafia	litologia	livello acqua
		Terreno di riporto	
2		Sabbia argillosa con ghiaia e ghiaietto	
4			
6		Sabbia granosa con ghiaietto	-7.30 livello statico
8			
10			
12		Argilla	
14			
16		Argilla sabbiosa	
18		Sabbia	
20		Argilla sabbiosa con ghiaia	
22			
24			-25.30 livello dinamico
26		Sabbia argillosa con ghiaia	
28			
30		Sabbia con ghiaia	
32		Sabbia rossiccia con ghiaia	
34			
36		Sabbia media sporcacon ghiaietto	
38			
40		Argilla gialla	
42		Sabbia argillosa con trovanti d'argilla	
44			
46			
48			
50		Sabbia media con ghiaia e ghiaietto	
52			
54			
56			
58			
60			
62		Sabbia argillosa con ghiaia e ghiaietto	
64			

caratteristiche pozzo

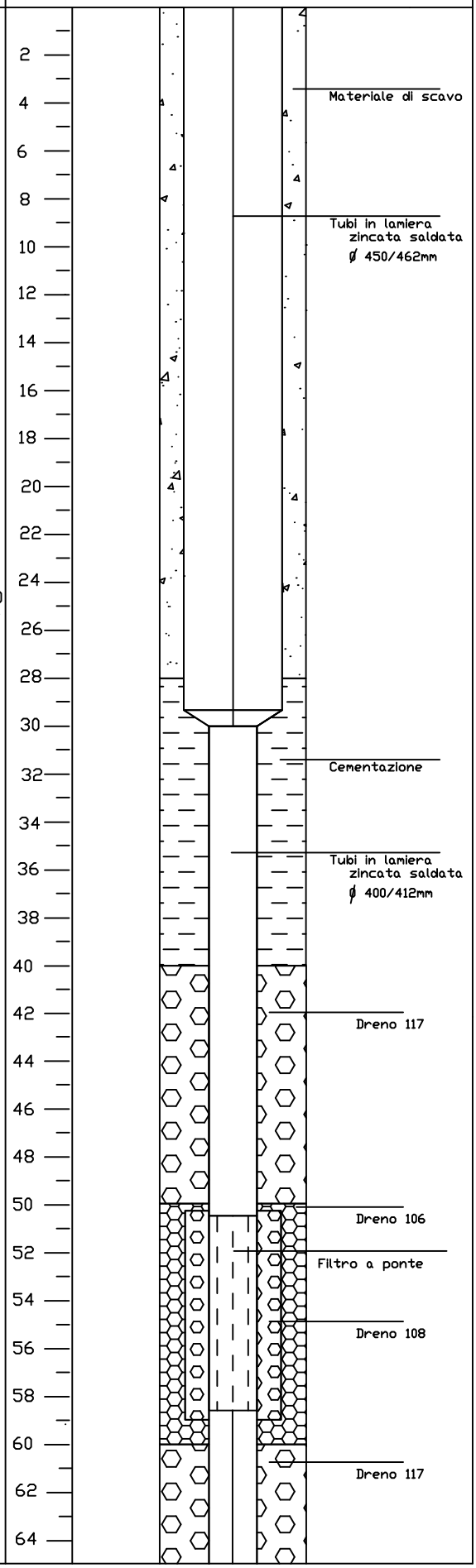

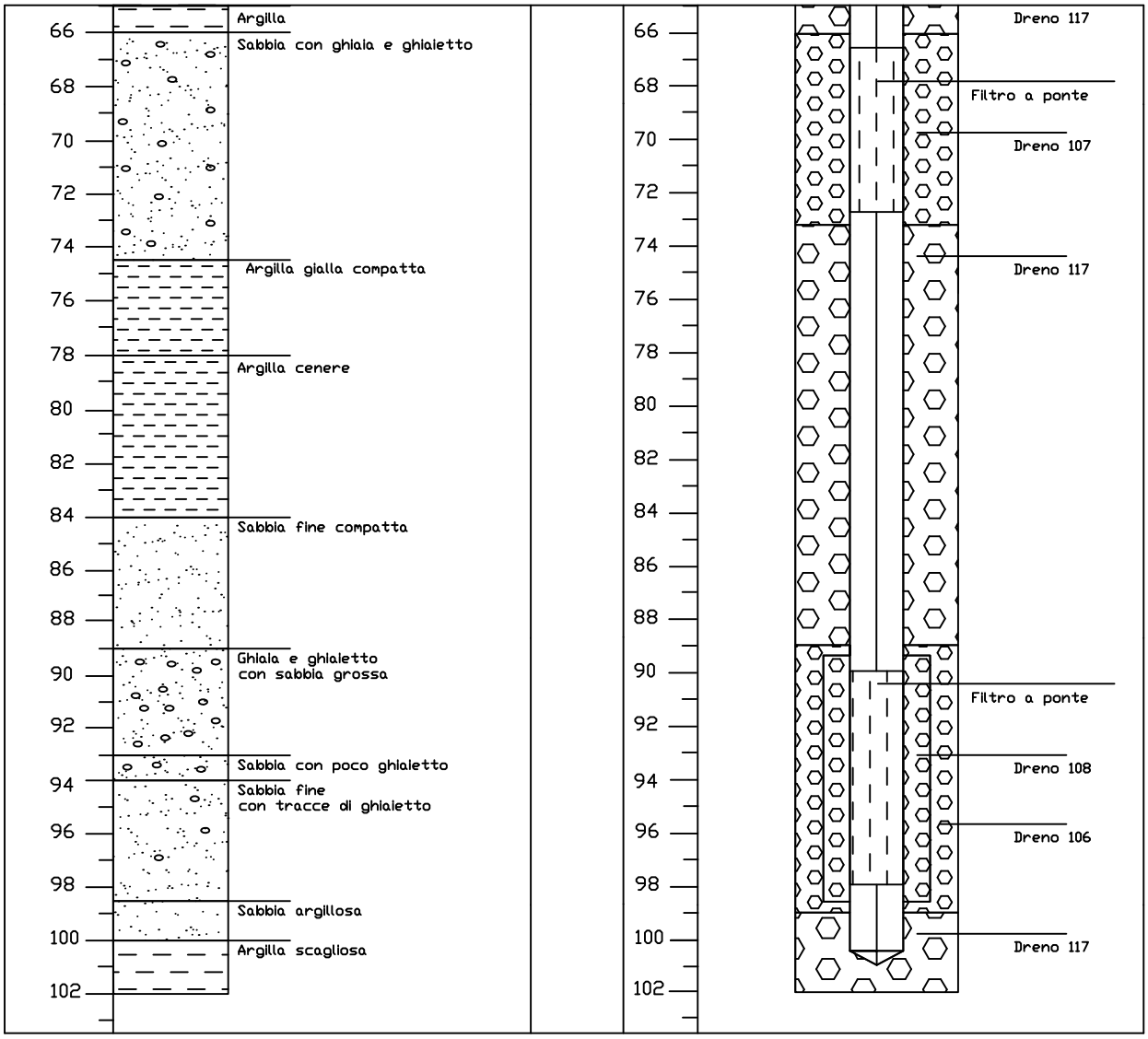
66
68
70
72
74
76
78
80
82
84
86
88
90
92
94
96
98
100
102
Argilla
Sabbia con ghiaia e ghialetto
Argilla gialla compatta
Argilla cenere
Sabbia fine compatta
Ghiaia e ghialetto
con sabbia grossa
Sabbia con poco ghialetto
Sabbia fine
con tracce di ghialetto
Sabbia argillosa
Argilla scagliosa
Dreno 117
Filtro a ponte
Dreno 107
Dreno 117
Filtro a ponte
Dreno 108
Dreno 106
Dreno 117

ACQUEDOTTO DI ROZZANO

P10

UBICAZIONE: Gambarone

DIAMETRO PERFORAZIONE: da pc a 50m Ø 800 m, da 50 m a 93 m Ø 650

DIAMETRO RIVESTIMENTO: da pc a 30.46 m Ø 440/452 mm, da 42 a 110 m Ø 216/220 mm

TRATTO FILTRANTE: da 61m a 79m, da 85m a 103m

ESECUTORE: BRAGHIERI

Data : Luglio 1970

profondita' m	stratigrafia	litologia	livello acqua	caratteristiche pozzo

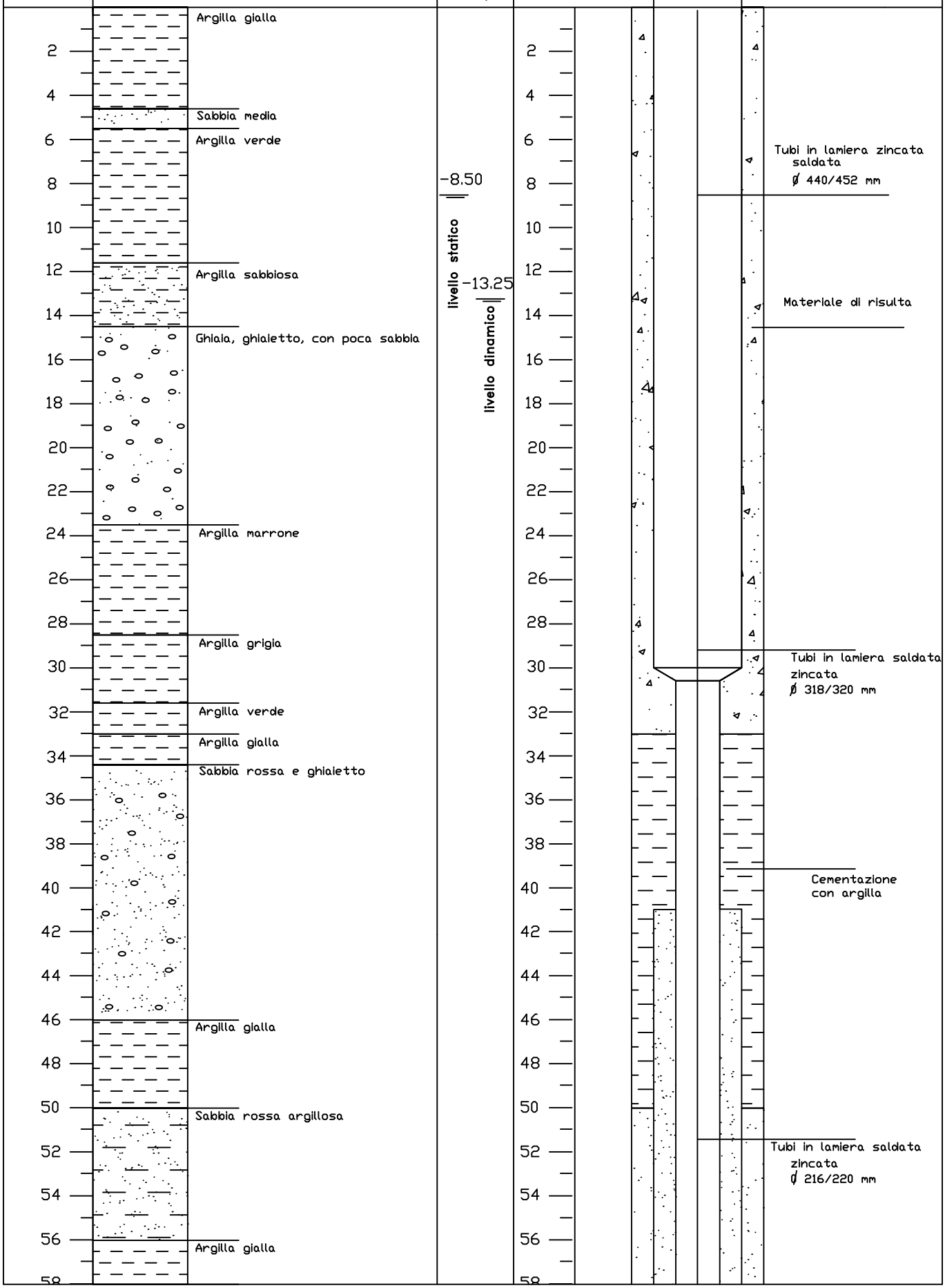

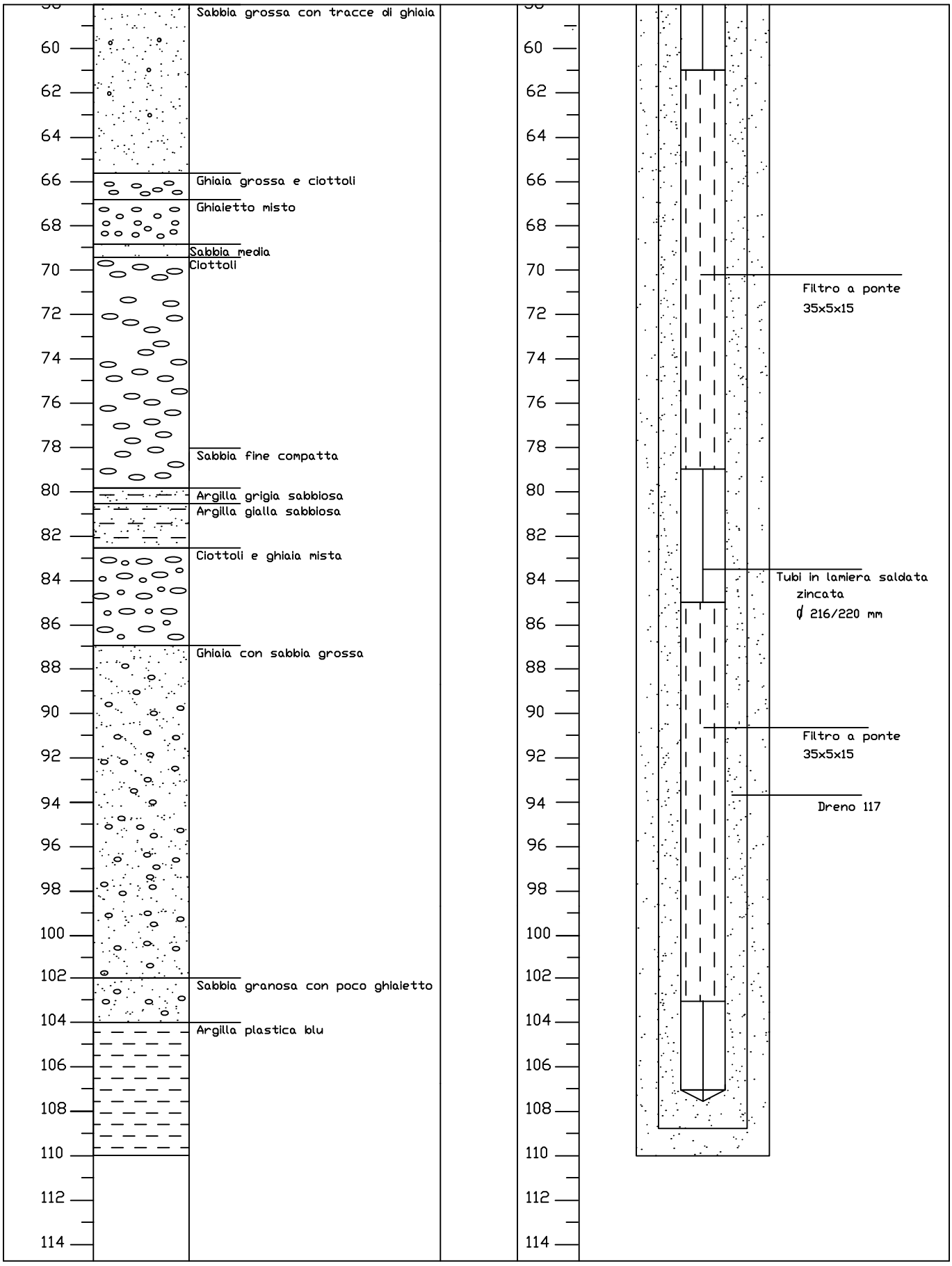
Sabbia grossa con tracce di ghiaia
Ghiaia grossa e ciottoli
Ghialetto misto
Sabbia media
Ciottoli
Sabbia fine compatta
Argilla grigia sabbiosa
Argilla gialla sabbiosa
Ciottoli e ghiaia mista
Ghiaia con sabbia grossa
Sabbia granosa con poco ghialetto
Argilla plastica blu
Filtro a ponte
35x5x15
Tubi in lamiera saldata
zincata
ϕ 216/220 mm
Filtro a ponte
35x5x15
Dreno 117
60
62
64
66
68
70
72
74
76
78
80
82
84
86
88
90
92
94
96
98
100
102
104
106
108
110
112
114

ACQUEDOTTO DI ROZZANO

P11

UBICAZIONE: via roma

DIAMETRO PERFORAZIONE: da pc a 25m Ø 900mm; da 25m a 65m Ø 800mm; da 65m a 101.50 Ø 600mm

DIAMETRO RIVESTIMENTO: Ø 406.6.4/412.7 mm

TRATTO FILTRANTE: da 70.80m a 75.95m; da 77.95m a 80.45m; da 89.95m a 93.97m

ESECUTORE: ROVERE

Data : Settembre 1974




Ghiaia grossa
Torba
Ghiaia con sabbia media
Argilla cenere
Ghiaia con sabbia grossa
Argilla gialla
Sabbia grossa con lenti d'argilla
Argilla scura
Tubo fenestrato
Tubo fenestrato
Tubo fenestrato
Ghiaia
72
74
76
78
80
82
84
86
88
90
92
94
96
98
100
102
104
106
108
110
112
114

ACQUEDOTTO DI ROZZANO

P12

UBICAZIONE: via Buozzi

DIAMETRO PERFORAZIONE: da PC a 68 m Ø 900mm; da 68 m a 117 m Ø 760mm

DIAMETRO RIVESTIMENTO: da PC a 35.86 m Ø 450/462 mm; da 36.16m a 117m Ø 350/362mm

TRATTO FILTRANTE: da 67.71m a 73.77m; da 88.77m a 97.89m; da 100.42m a 101.95m; da 108.46m a 113m

ESECUTORE: IRSIAM

Data : Dicembre 1976

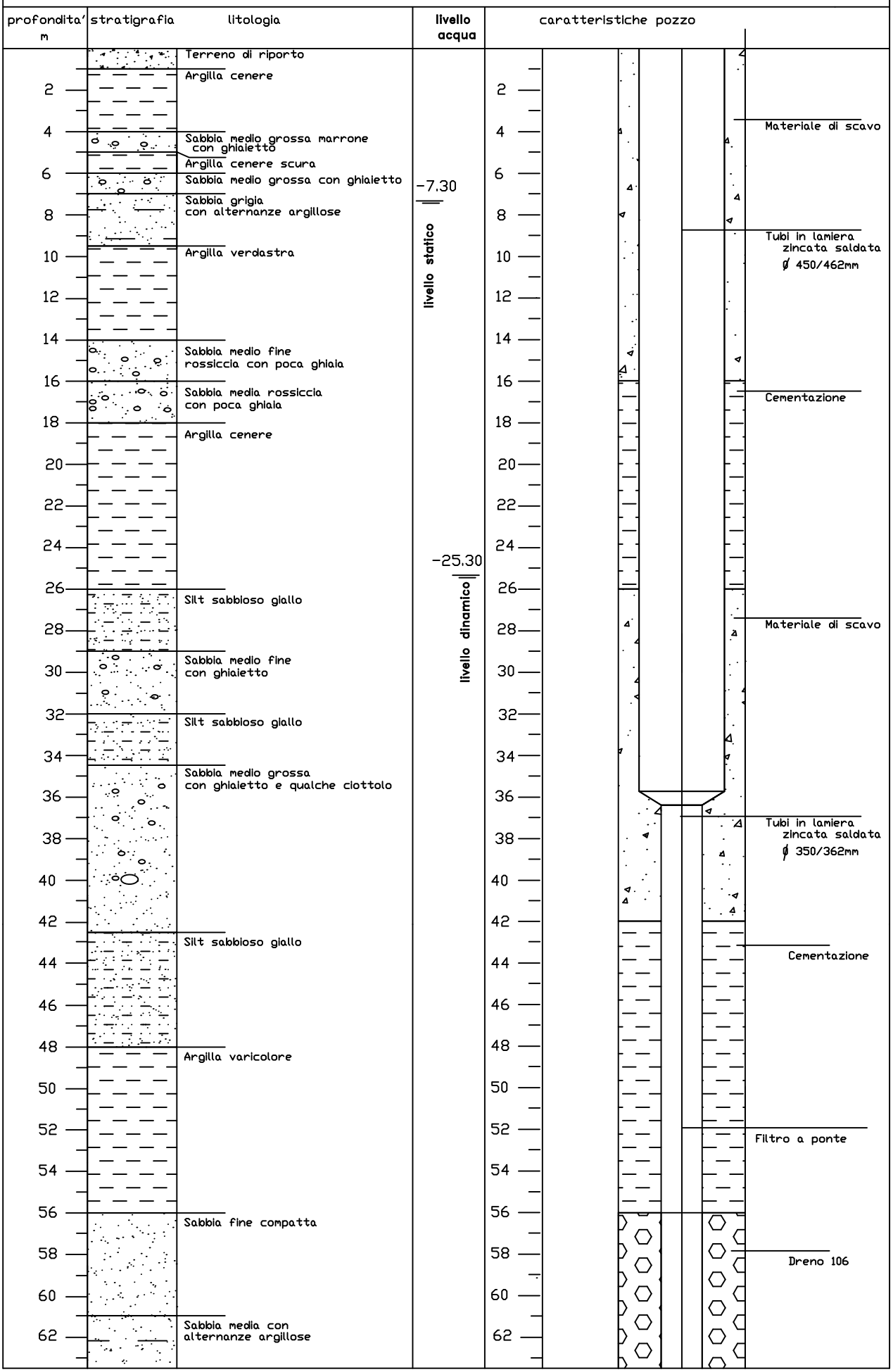


64
66
68
70
72
74
76
78
80
82
84
86
88
90
92
94
96
98
100
102
104
106
108
110
112
114
116
118
Silt argilloso giallo
Ghiaia con sabbia
e qualche ciottolo
Argilla cenere
Sabbia grossa con ghiaia
e ghiaietto
Silt sabbioso giallo
Sabbia grossa con poco ghiaietto
Argilla blu
Sabbia fine media
Sabbia medio-grossa rossiccia
con poco ghiaietto
Argilla
Dreno 107
Filtro a ponte
Dreno 106
Filtro a ponte
Dreno 107
Dreno 107
Filtro a ponte
Filtro a ponte
Dreno 107

ACQUEDOTTO DI ROZZANO

P13

UBICAZIONE: via Roma

DIAMETRO PERFORAZIONE: da PC a 59m Ø 900 mm; da 59m a 117.70m Ø 760 mm

DIAMETRO RIVESTIMENTO: da PC a 30.02 m Ø 444/450 mm; da 30.02 m a 111.200m Ø 394/400mm; da 38.74 m a 112 m Ø 219/223 mm

TRATTO FILTRANTE: da 69.12m a 77.15m; da 88.15m a 96.18m; da 105.18m a 109.40m

ESECUTORE: NEGRETTI

Data : Novembre 1977



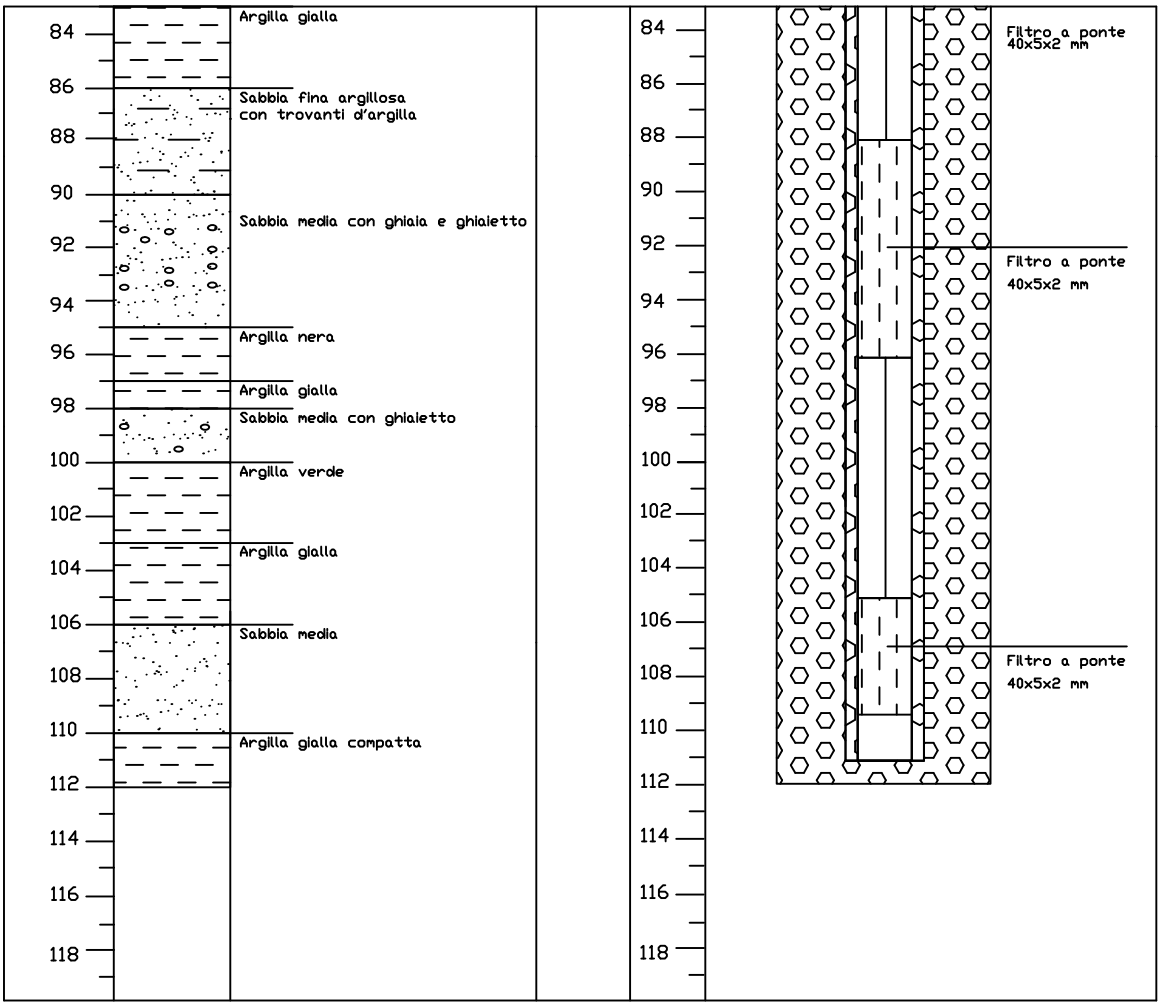
84
86
88
90
92
94
96
98
100
102
104
106
108
110
112
114
116
118
Argilla gialla
Sabbia fina argillosa
con trovanti d'argilla
Sabbia media con ghiaia e ghialetto
Argilla nera
Argilla gialla
Sabbia media con ghialetto
Argilla verde
Argilla gialla
Sabbia media
Argilla gialla compatta
Filtro a ponte
40x5x2 mm
Filtro a ponte
40x5x2 mm
Filtro a ponte
40x5x2 mm

ACQUEDOTTO DI ROZZANO

P14

UBICAZIONE:

DIAMETRO PERFORAZIONE: da PC a 20m ø 1000 mm; da 20m a 62m ø 900 mm; da 62m a 118m ø 800mm

DIAMETRO RIVESTIMENTO: da PC a 35.59 m ø 450/462 mm; da 35.89 m a 118 m ø 400/412 mm

TRATTO FILTRANTE: da 71.06m a 76.32m; da 89.64m a 97.31m; da 101.81m a 104.81m; da 107.40m a 114.50m

ESECUTORE: URI

Data : Luglio 1981

profondita' m	stratigrafia	litologia	livello acqua	caratteristiche pozzo



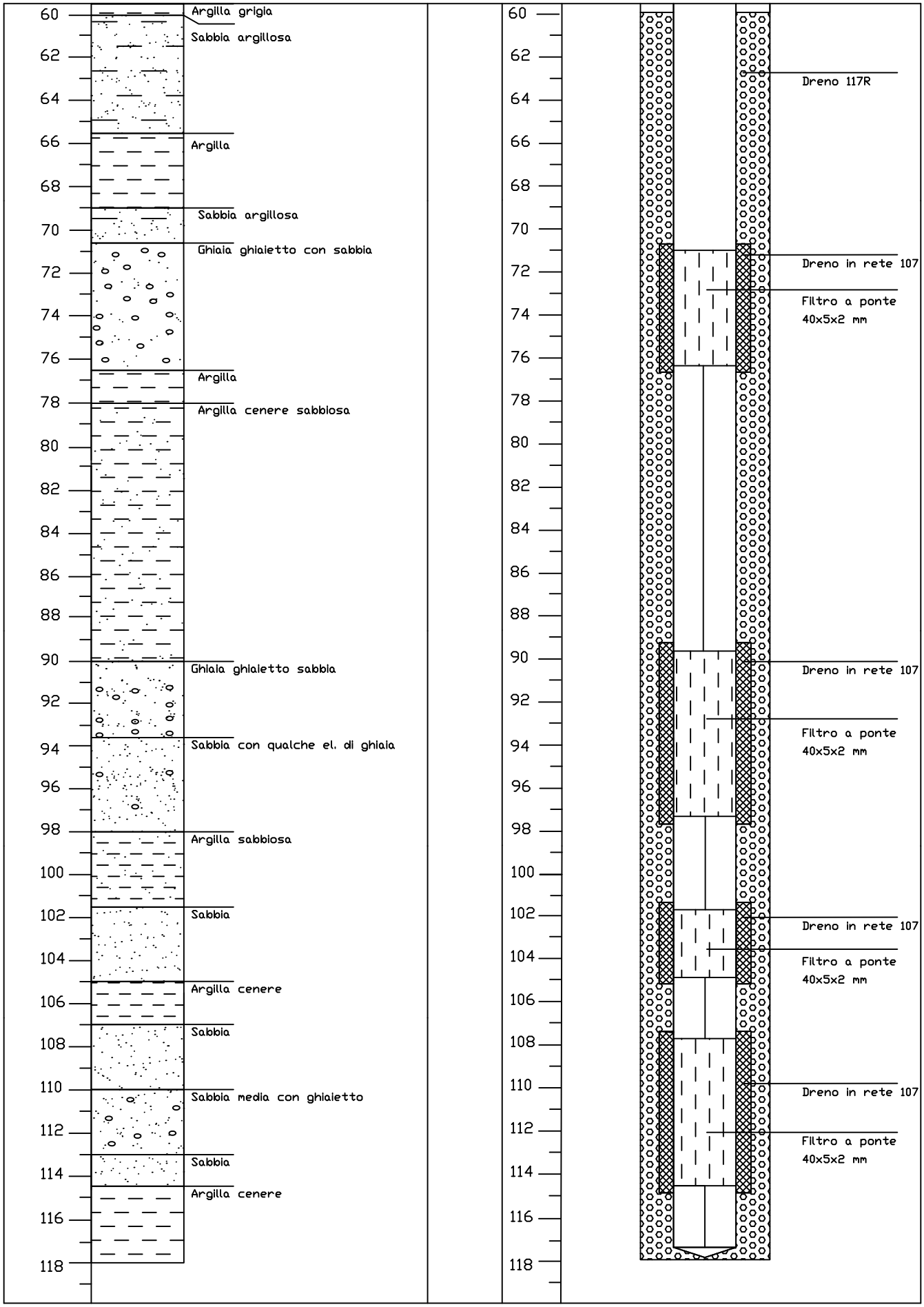
60
62
64
66
68
70
72
74
76
78
80
82
84
86
88
90
92
94
96
98
100
102
104
106
108
110
112
114
116
118
Argilla grigia
Sabbia argillosa
Argilla
Sabbia argillosa
Ghiaia ghiaietto con sabbia
Argilla
Argilla cenere sabbiosa
Ghiaia ghiaietto sabbia
Sabbia con qualche el. di ghiaia
Argilla sabbiosa
Sabbia
Argilla cenere
Sabbia
Sabbia media con ghiaietto
Sabbia
Argilla cenere
Dreno 117R
Dreno in rete 107
Filtro a ponte
40x5x2 mm
Dreno in rete 107
Filtro a ponte
40x5x2 mm
Dreno in rete 107
Filtro a ponte
40x5x2 mm
Dreno in rete 107
Filtro a ponte
40x5x2 mm

ACQUEDOTTO DI ROZZANO

P15

UBICAZIONE: via Aspromonte

DIAMETRO PERFORAZIONE: da PC a 12m Ø 900 mm; da 12m a 115m Ø 800 mm

DIAMETRO RIVESTIMENTO: da PC a 35.49 m Ø 457/463 mm; da 35.86 m a 115 m Ø 406/412 mm

TRATTO FILTRANTE: da 66.30m a 67.83m; da 71m a 74.41m; da 75m a 78.06m; da 84.50m a 90.62m; da 91.22m a 93.11m; da 95.80m a 98.86m; da 103m a 110.51m

ESECUTORE: COSTA

Data : Ottobre 83

profondita' m	stratigrafia	litologia	livello acqua	caratteristiche pozzo
2		Terreno di coltura		
		Argilla rossastra con sabbia e ghiaia		
4				Materiale di risulta
6		Ghiaia con sabbia		
8			-9.01 livello statico	Tubi in lamiera zincata saldata Ø 457/463 mm
10				
12				
14			-14.21 livello dinamico	
		Argilla varicolore		
16		Sabbia e ghiaia		
18				
		Argilla scura con torba		
20		Sabbia media con ghiaietto e ghiaia		
22				Cementazione con argilla
24				
26				
28				
30				
32				
34				
36				Tubi in lamiera zincata saldata 0 406.4 mm
38		Sabbia medio fine		
40				
42				
44				
46				
48		Argilla sabbiosa gialla		
50				
52		Sabbia fine gialla		
54				Dreno 107
56				
58				
60		Ghiaietto con poca ghiaia		

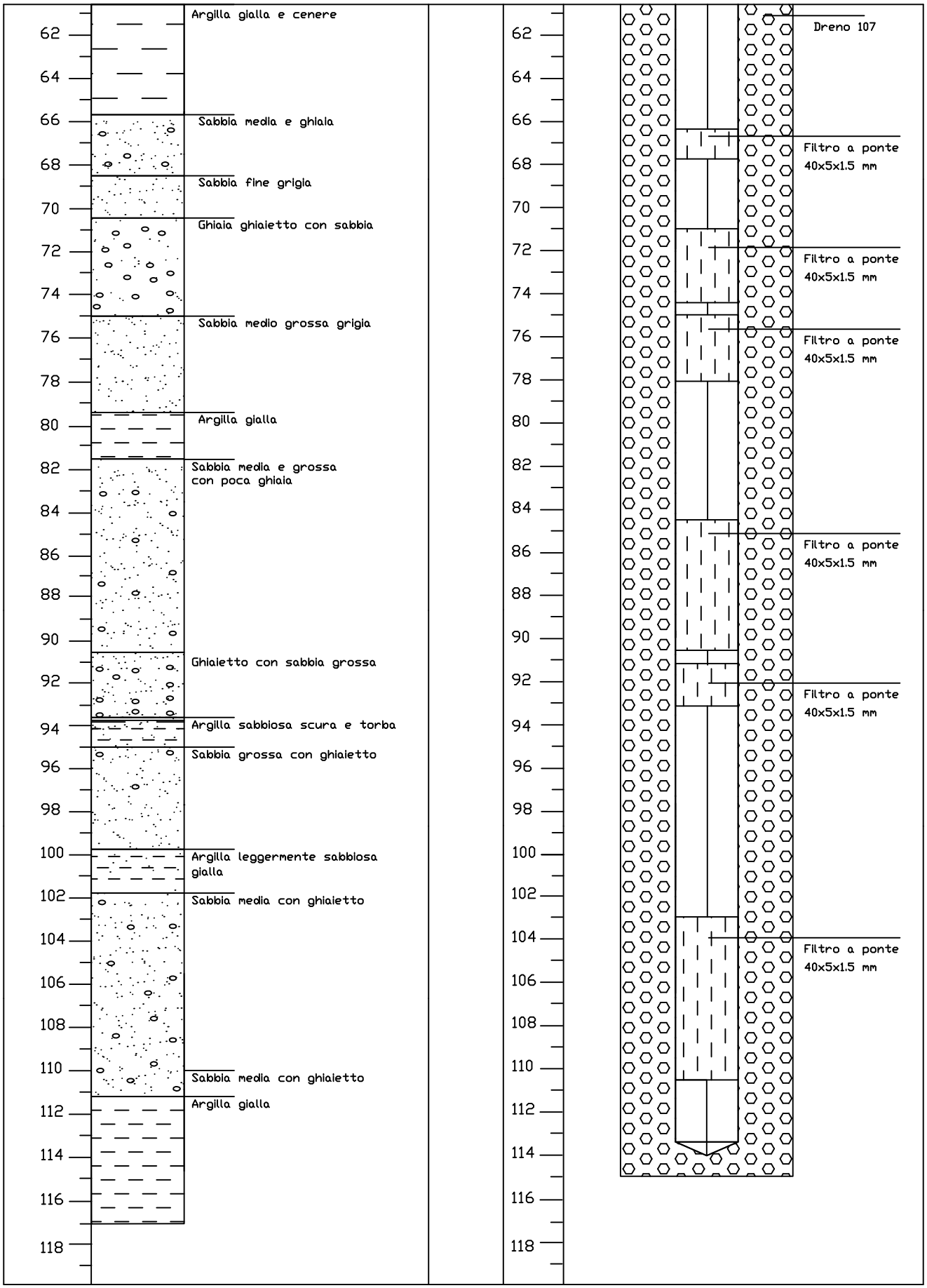
Argilla gialla e cenere
Sabbia media e ghiaia
Sabbia fine grigia
Ghiaia ghiaietto con sabbia
Sabbia medio grossa grigia
Argilla gialla
Sabbia media e grossa
con poca ghiaia
Ghiaietto con sabbia grossa
Argilla sabbiosa scura e torba
Sabbia grossa con ghiaietto
Argilla leggermente sabbiosa
gialla
Sabbia media con ghiaietto
Sabbia media con ghiaietto
Argilla gialla
Dreno 107
Filtro a ponte
40x5x1.5 mm
Filtro a ponte
40x5x1.5 mm
Filtro a ponte
40x5x1.5 mm
Filtro a ponte
40x5x1.5 mm
Filtro a ponte
40x5x1.5 mm
Filtro a ponte
40x5x1.5 mm
62
64
66
68
70
72
74
76
78
80
82
84
86
88
90
92
94
96
98
100
102
104
106
108
110
112
114
116
118

ACQUEDOTTO DI ROZZANO

P16

UBICAZIONE: Parco II

DIAMETRO PERFORAZIONE: Ø 1000 mm

DIAMETRO RIVESTIMENTO: Ø 323.9 mm

TRATTO FILTRANTE: da 92.73 m a 160.73 m

ESECUTORE: LANDI

Data : 8 maggio 1995

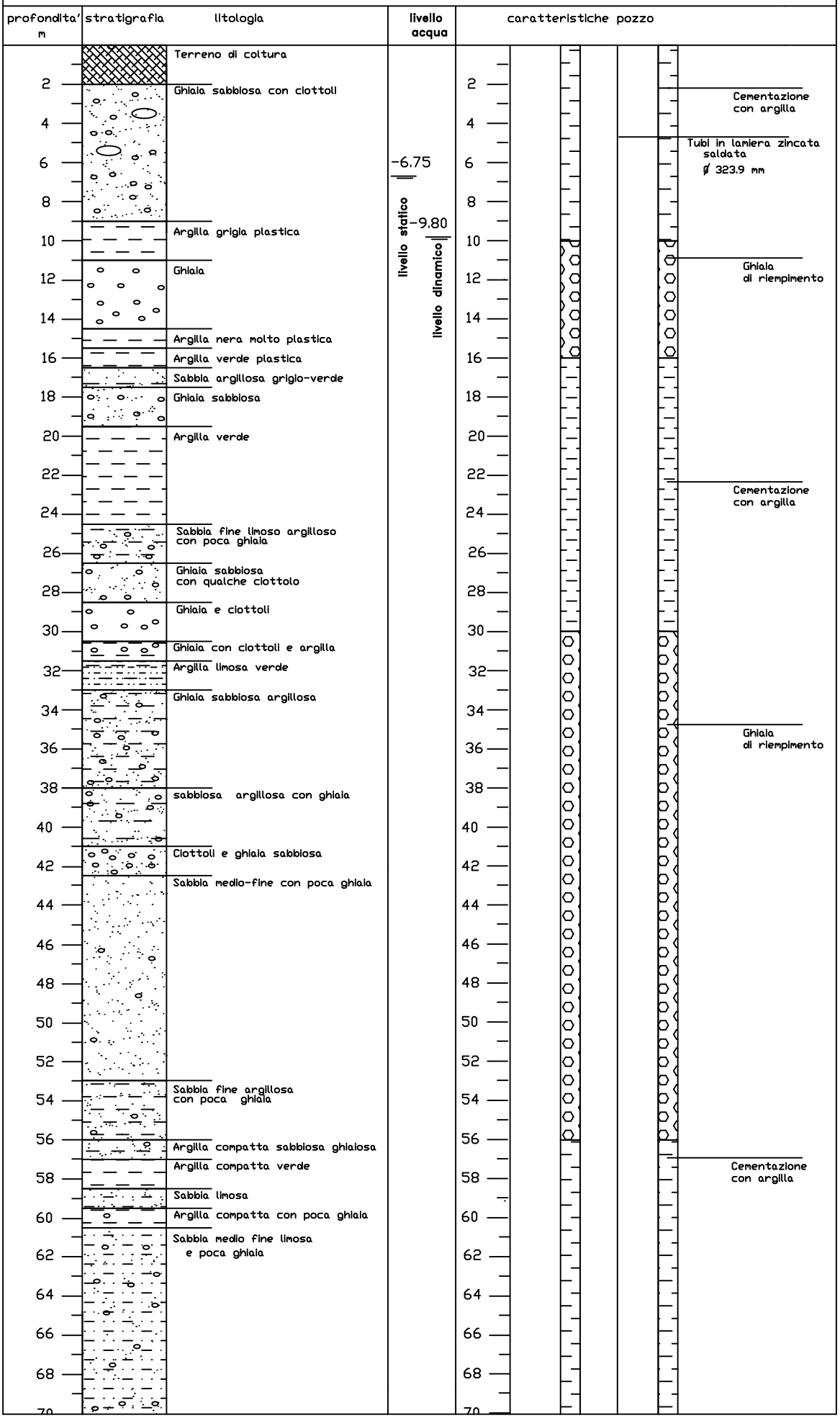

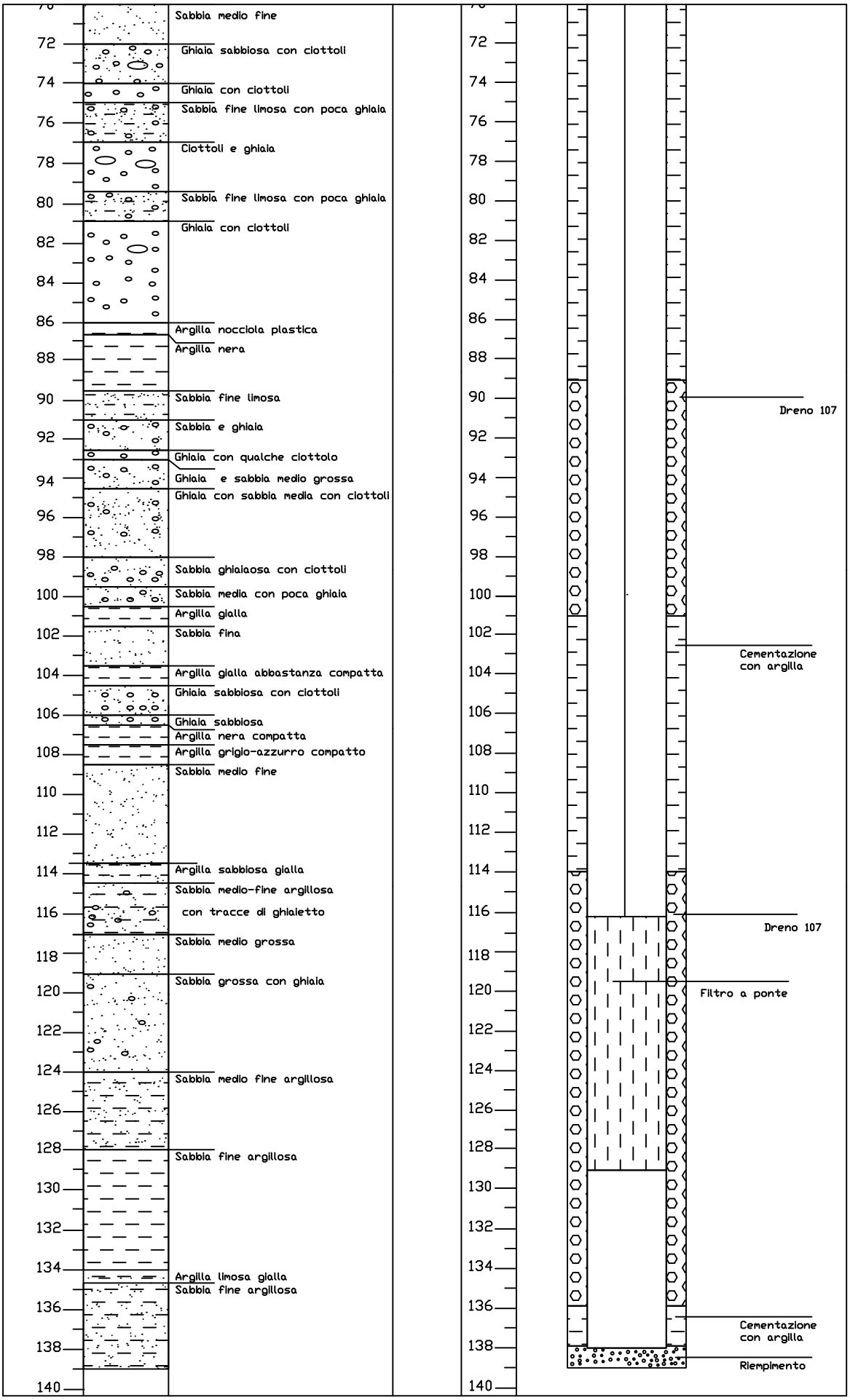
Sabbia medio fine
Ghiaia sabbiosa con ciottoli
Ghiaia con ciottoli
Sabbia fine limosa con poca ghiaia
Ciottoli e ghiaia
Sabbia fine limosa con poca ghiaia
Ghiaia con ciottoli
Argilla nocciola plastica
Argilla nera
Sabbia fine limosa
Sabbia e ghiaia
Ghiaia con qualche ciottolo
Ghiaia e sabbia medio grossa
Ghiaia con sabbia media con ciottoli
Sabbia ghiaiaosa con ciottoli
Sabbia media con poca ghiaia
Argilla gialla
Sabbia fina
Argilla gialla abbastanza compatta
Ghiaia sabbiosa con ciottoli
Ghiaia sabbiosa
Argilla nera compatta
Argilla grigio-azzurro compatto
Sabbia medio fine
Argilla sabbiosa gialla
Sabbia medio-fine argillosa
con tracce di ghiaietto
Sabbia medio grossa
Sabbia grossa con ghiaia
Sabbia medio fine argillosa
Sabbia fine argillosa
Argilla limosa gialla
Sabbia fine argillosa
Dreno 107
Cementazione con argilla
Dreno 107
Filtro a ponte
Cementazione con argilla
Riempimento

ACQUEDOTTO DI ROZZANO

P17

UBICAZIONE: Parco II

DIAMETRO PERFORAZIONE: Ø 1000 mm

DIAMETRO RIVESTIMENTO: Ø 323.9 mm

TRATTO FILTRANTE: da 92.73 m a 160.73 m

ESECUTORE: LANDI

Data : 8 maggio 1995

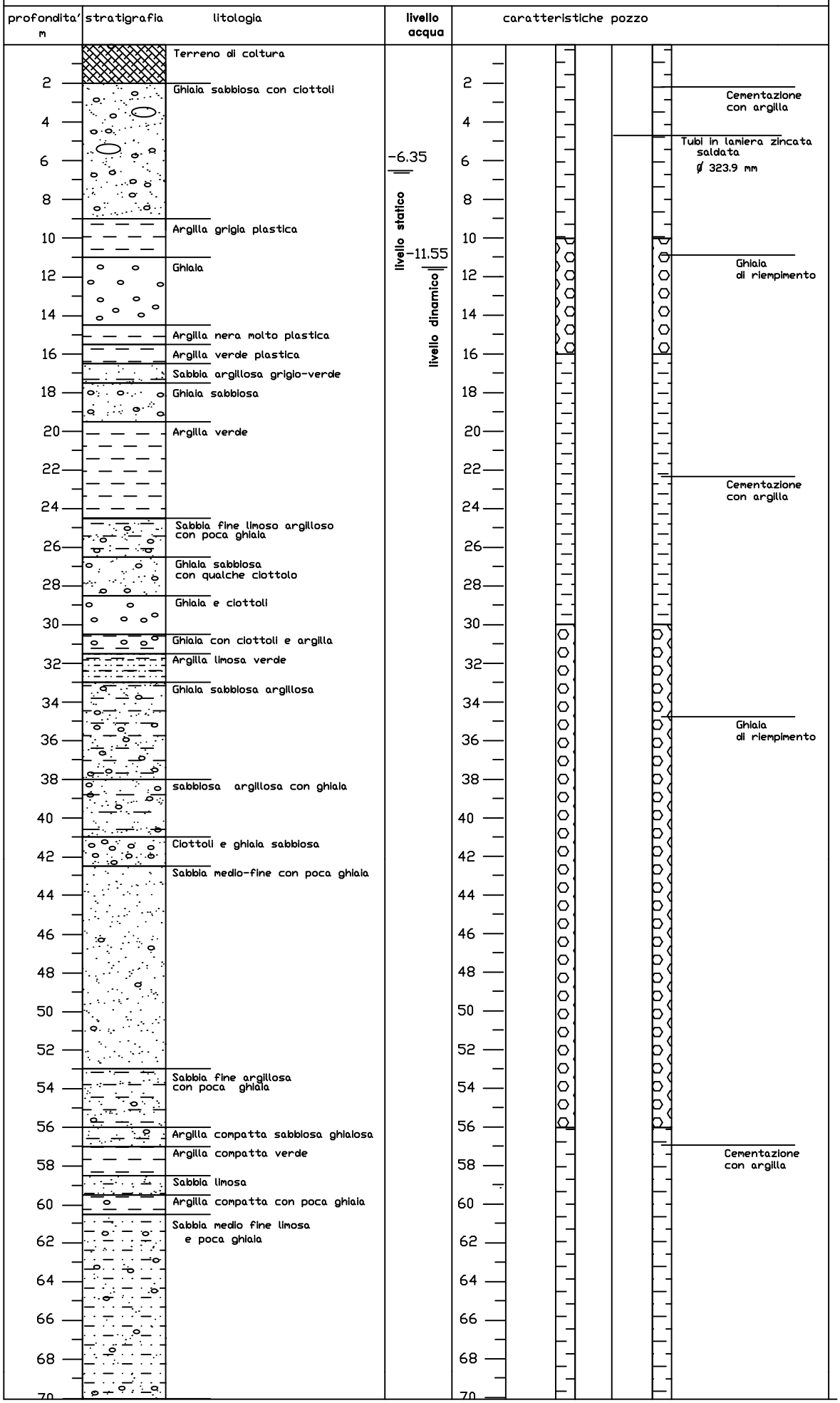

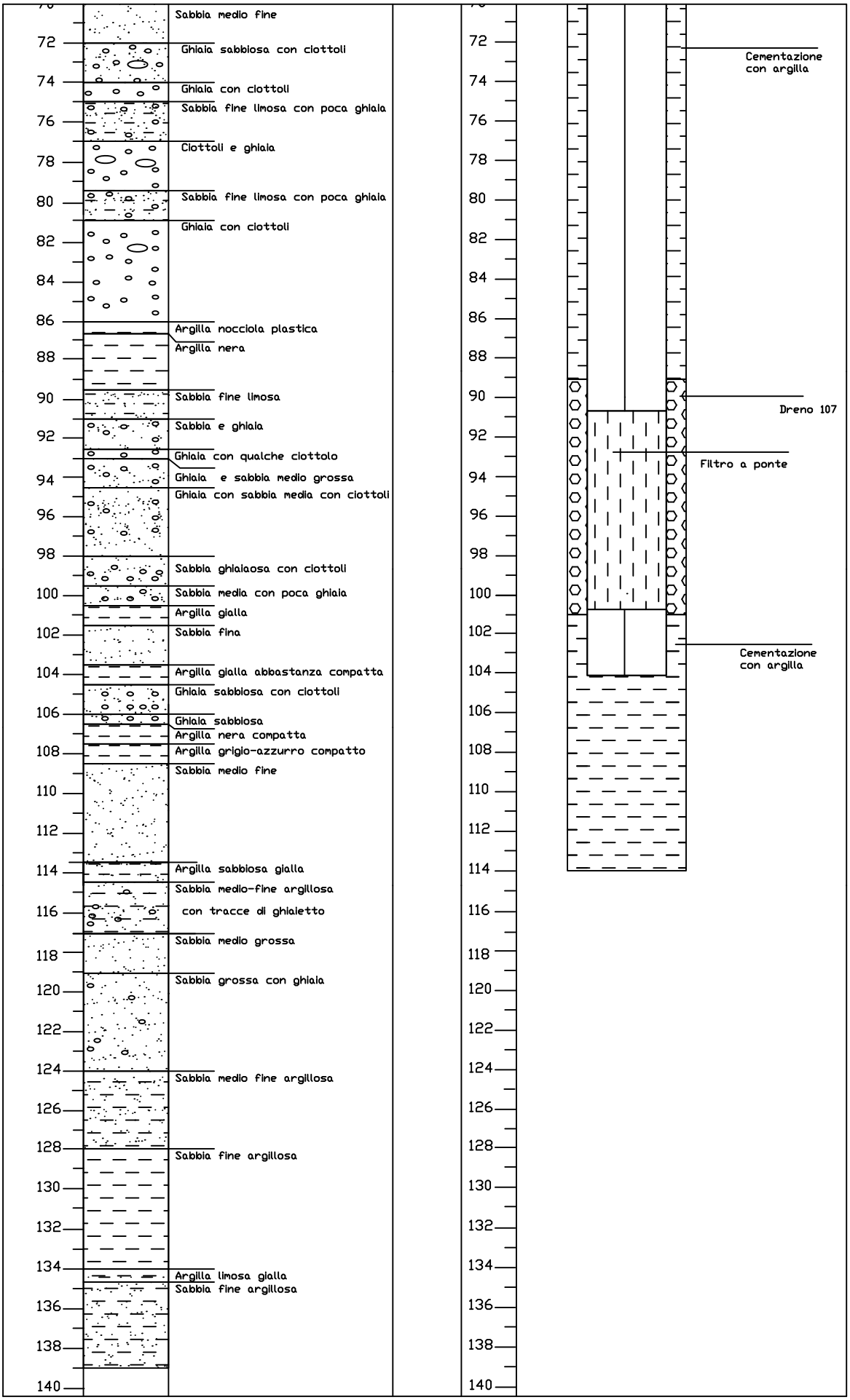
Sabbia medio fine
Ghiaia sabbiosa con ciottoli
Ghiaia con ciottoli
Sabbia fine limosa con poca ghiaia
Ciottoli e ghiaia
Sabbia fine limosa con poca ghiaia
Ghiaia con ciottoli
Argilla nocciola plastica
Argilla nera
Sabbia fine limosa
Sabbia e ghiaia
Ghiaia con qualche ciottolo
Ghiaia e sabbia medio grossa
Ghiaia con sabbia media con ciottoli
Sabbia ghialaosa con ciottoli
Sabbia media con poca ghiaia
Argilla gialla
Sabbia fina
Argilla gialla abbastanza compatta
Ghiaia sabbiosa con ciottoli
Ghiaia sabbiosa
Argilla nera compatta
Argilla grigio-azzurro compatto
Sabbia medio fine
Argilla sabbiosa gialla
Sabbia medio-fine argillosa
con tracce di ghialetto
Sabbia medio grossa
Sabbia grossa con ghiaia
Sabbia medio fine argillosa
Sabbia fine argillosa
Argilla limosa gialla
Sabbia fine argillosa
Cementazione con argilla
Dreno 107
Filtro a ponte
Cementazione con argilla
72
74
76
78
80
82
84
86
88
90
92
94
96
98
100
102
104
106
108
110
112
114
116
118
120
122
124
126
128
130
132
134
136
138
140

ACQUEDOTTO DI ROZZANO

P18

UBICAZIONE: Parco II

DIAMETRO PERFORAZIONE: Ø 1000 mm

DIAMETRO RIVESTIMENTO: Ø 323 mm

TRATTO FILTRANTE: da 99 m a 105 m

ESECUTORE: NEGRETTI

Data : Giugno 1998

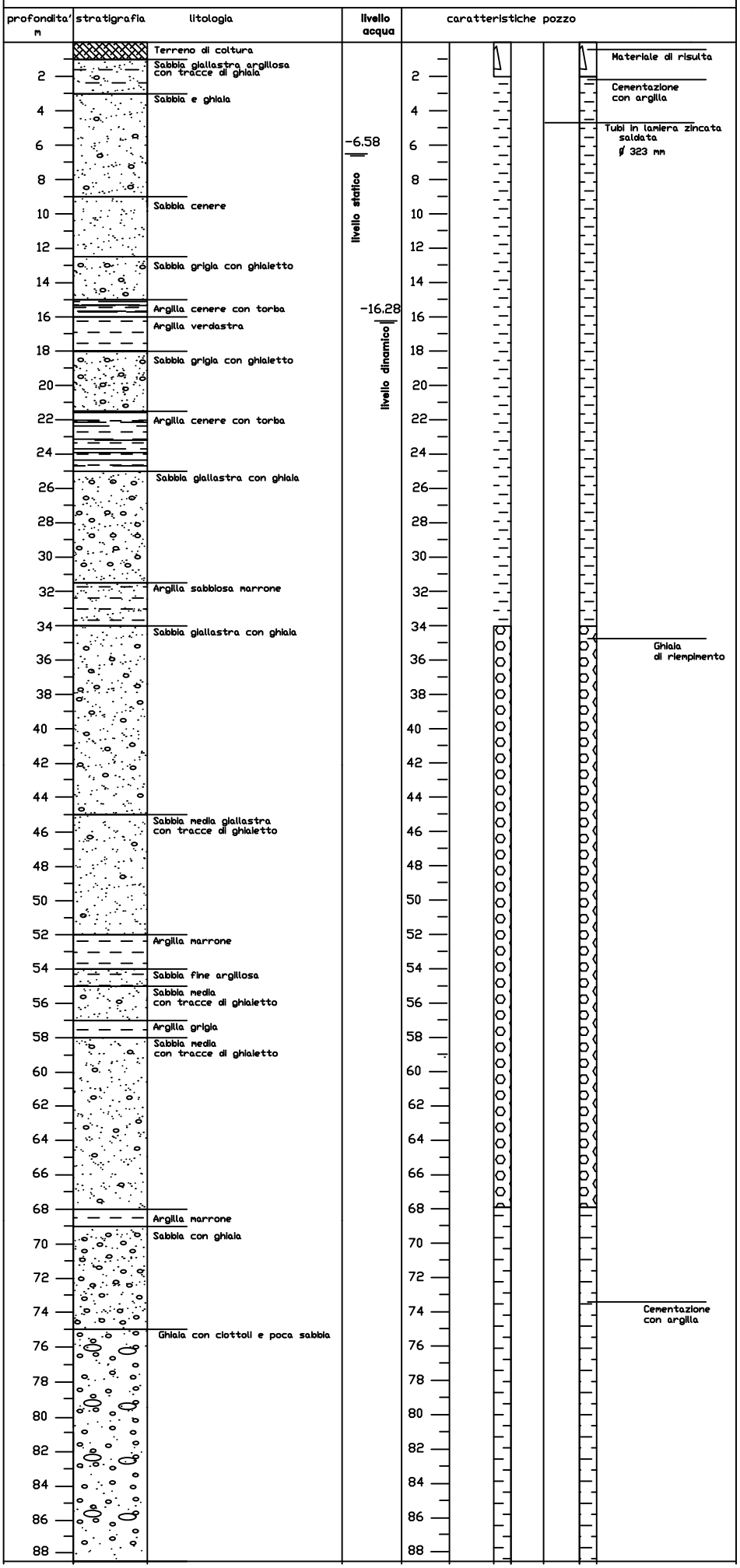


Argilla bluastra
Argilla marrone
Ghiaia con ghialetto e sabbia
Sabbia medio fina
Argilla marrone
Argilla blu
Sabbia media
con tracce di ghialetto
Argilla marrone
Argilla blu
Sabbia grigio medio fine
Argilla marrone
Sabbia grigio medio fine
Argilla cenere
Sabbia grigio medio
Sabbia scura media
Argilla
Compactonic
Dreno 106
Filtro a ponte
Compactonic

ACQUEDOTTO DI ROZZANO

P19

UBICAZIONE: Parco II

DIAMETRO PERFORAZIONE: Ø 1000 mm

DIAMETRO RIVESTIMENTO: Ø 323 mm

TRATTO FILTRANTE: da 117 m a 125 m; da 154 m a 164 m

ESECUTORE: NEGRETTI

Data : Giugno 1998

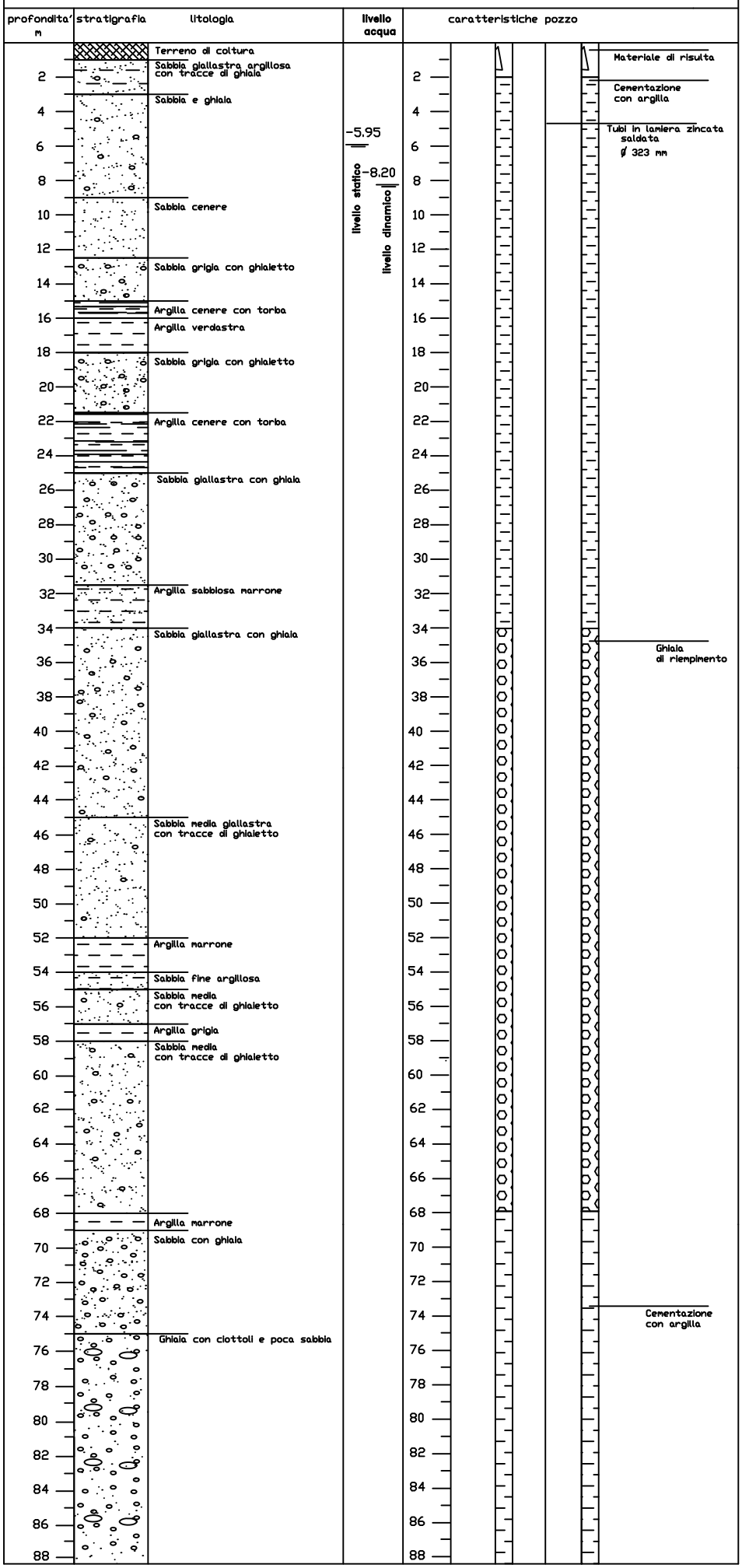


Argilla bluastra
Argilla marrone
Ghiaia con ghialetto e sabbia
Sabbia medio fina
Argilla marrone
Argilla blu
Sabbia media
con tracce di ghialetto
Argilla marrone
Argilla blu
Sabbia grigio medio fine
Argilla marrone
Sabbia grigio medio fine
Argilla cenere
Sabbia grigio medio
Sabbia scura media
Argilla
Compactonic
Dreno 106
Filtro a ponte
Compactonic
Dreno 106
Filtro a ponte
Compactonic
Compactonic
Dreno 106
Filtro a ponte
Compactonic

CIMITERO COMUNE di ROZZANO

PZ1

UBICAZIONE: Pontesesto

DIAMETRO PERFORAZIONE: Ø 152 mm

DIAMETRO RIVESTIMENTO: Ø 2" e 1/2

TRATTO FILTRANTE: da 3 m a 6 m

ESECUTORE: SGI

Data : 2 maggio 1997

profondita' m	stratigrafia	litologia	livello acqua
		Terreno di riporto limoso argilloso con ghiaietto	
		Sabbia medio fine grigia	
		Limo grigio rossastro	
		Sabbia grigia con qualche ghiaietto	
		Sabbia limosa e limo sabbioso giallastro	-3,60
		Sabbia e ghiaia limoso grigio giallastra	livello statico
		Sabbia fine grigia con qualche ghiaietto	
		Sabbia e ghiaia grigia	

caratteristiche pozzo

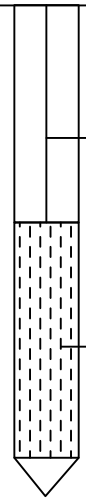

CIMITERO COMUNE di ROZZANO

PZ2

UBICAZIONE: Pontesesto

DIAMETRO PERFORAZIONE: Ø 152 mm

DIAMETRO RIVESTIMENTO: Ø 2" e 1/2

TRATTO FILTRANTE: da 3 m a 6 m

ESECUTORE: SGI

Data : 2 maggio 1997

profondita' m	stratigrafia	litologia	livello acqua	caratteristiche pozzo
1		Terreno di riporto limoso argilloso torboso		
2		Argilla debolmente limosa		Ø 2"e 1/2
3		Limo sabbioso azzurro e sabbia limosa		
4		Sabbia e ghiaietto grigio rossastro	-3,60 livello statico	Tubo microfessurato
5				
6		Sabbia grigio giallastra fine		
7				
8				
9				
10				
11				
12				
13				
14				
15				
16				
17				
18				
19				
20				

CIMITERO COMUNE di ROZZANO

PZ3

UBICAZIONE: Pontesesto

DIAMETRO PERFORAZIONE: Ø 152 mm

DIAMETRO RIVESTIMENTO: Ø 2" e 1/2

TRATTO FILTRANTE: da 4.50 m a 7.50 m

ESECUTORE: SGI

Data : 2 maggio 1997

profondita' m	stratigrafia	litologia	livello acqua	caratteristiche pozzo

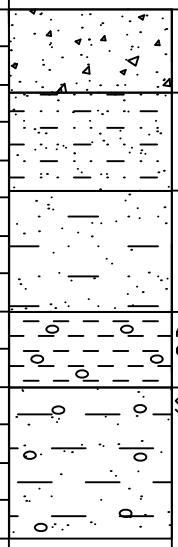

Terreno di riporto

Limo sabbioso grigio giallastro

Sabbia grigio giallastra con livelli limosi

Argilla con ghiaia alterata e sostanza organica

Sabbia argillosa con poca ghiaia

-6.30

livello statico

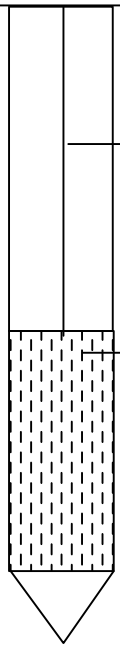

Ø 2"e 1/2

Tubo microfess.

CIMITERO COMUNE di ROZZANO

PZ4

UBICAZIONE: Pontesesto

DIAMETRO PERFORAZIONE: Ø 152 mm

DIAMETRO RIVESTIMENTO: Ø 2" e 1/2

TRATTO FILTRANTE: da 3 m a 6 m

ESECUTORE: SGI

Data : 2 maggio 1997

profondita' m	stratigrafia	litologia	livello acqua	caratteristiche pozzo

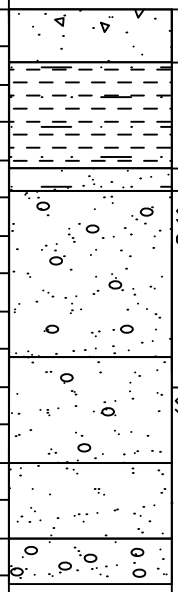

Terreno di riporto

Argilla limosa grigio giallastro

Sabbia limosa grigio giallastra

Sabbia e ghiaia grigio giallastra con ghiaia alterata

Sabbia argillosa con poca ghiaia

livello statico −4.00

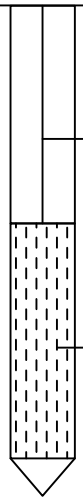

Ø 2"e 1/2

Tubo microfess.